

Váš dopis Č.j.:

Ze dne:

Číslo jednací:

Vyřizuje:

Tel.:

Fax:

E-mail:

Datum:

20.03.2020

O20070115067

Pavel Habr (A)

tel.: +420 387 761 625

fax: +420 387 761 225

pavel.habr@cevak.cz

20.03.2020

Ing. Zdeněk Hejtman
Palackého nám. č.p. 3
380 01 Dačice I

Dačice, parc. č. 2245/1, Dačice - rybník Peráček (zákres sítí)

V příloze jsou orientačně zakresleny vodohospodářské sítě pro veřejnou potřebu, které v zájmovém území provozuje společnost ČEVAK a.s. V situaci nemusí být zakresleny všechny vodovodní a kanalizační přípojky. Jejich polohu si můžete ověřit dotazem u jejich vlastníků.

- Z předložené žádosti není patrný záměr investora.
- Při souběhu a křížení s vodovodem a kanalizací musí být dodržena minimální vzdálenost dle zákona č. 274/2001 Sb. v platném znění, případně dle požadavku provozovatele.
- Při provádění zemních nebo jiných prací, které mohou poškodit nebo ohrozit zařízení v naší správě, je investor povinen učinit veškerá opatření, aby nedošlo ke škodám na výše uvedeném zařízení a jeho příslušenství, na majetku nebo zdraví osob. Za případné škody, které při provádění prací vzniknou na vodovodu a kanalizaci, odpovídá investor.
- Vytyčení sítí v zájmovém území si před zpracováním projektové dokumentace objednejte u společnosti ČEVAK a.s. - Ladislav Magyar, tel. 724 367 617, ladislav.magyar@cevak.cz.
- Pokud máte zájem o výdej digitálních dat vodohospodářských sítí, obraťte se na pracovníky společnosti ČEVAK a.s. - (Bohumír Plachý, tel. 387 761 609, bohumir.plachy@cevak.cz). Příslušní pracovníci Vám na základě tohoto vyjádření poskytnou výdej dat v digitální podobě.
- V případě záměru napojení na vodohospodářské sítě a zásahu do jejich ochranných pásem požadujeme předložit projektovou dokumentaci pro územní, stavební řízení k vyjádření.

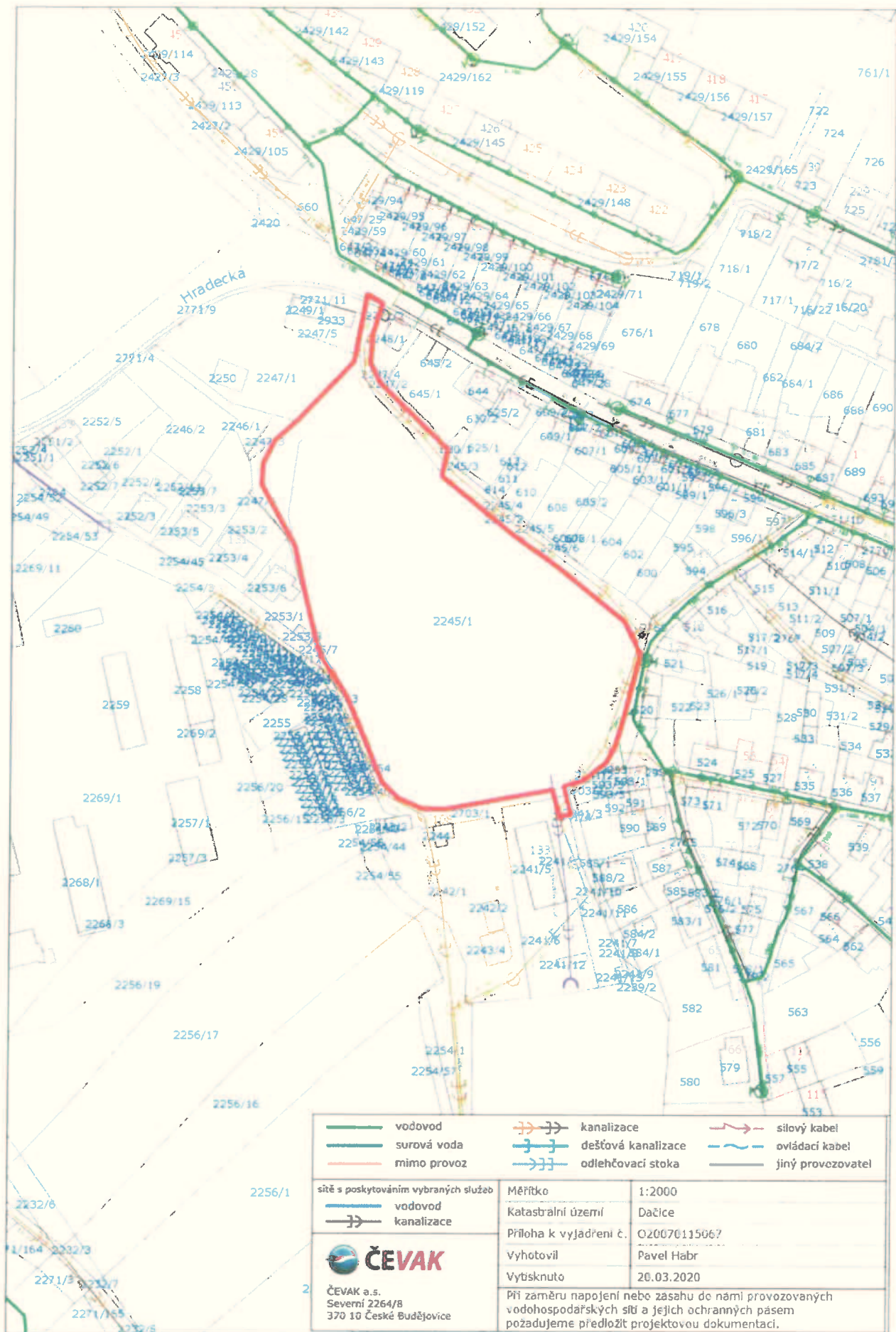
Toto vyjádření společnosti ČEVAK a.s. má platnost 2 roky ode dne vydání a nenahrazuje vyjádření k projektové dokumentaci pro územní řízení, ohlášení stavby popř. stavební povolení.

S pozdravem

Pavel Habr
referent vyjadřovací činnosti

ČEVAK a.s.
Severní 8/2264, 370 10 České Budějovice
IČ: 608 49 657 DIČ: CZ60849657
zapsaná v OR u KS Č. Budějovice
oddíl B, vložka 657
v. 2.

Přílohy: Mapa_O20070115067.pdf





Technické služby Dačice s.r.o.

U Stadionu 50/V, 380 01 Dačice
www.tsdacice.cz

Ing. Zdeněk Hejtman
Palackého nám. 3/I
380 01 Dačice

Věc: Vyjádření k zařízení v naší správě č. 2
Stavba: „Dačice – rybník Peráček“

V uvedeném zájmovém území se v nachází v zemi zařízení v naší správě. Jedná se o kabel a stožáry veřejného osvětlení. Při zemních pracích v blízkosti nutné vytýčení.

V Dačicích 24. 3. 2020

Zdeněk Riedling
Technické služby Dačice s.r.o.

Dokument certifikoval
uživatel Zdeněk Riedling
<riedling@tsdacice.cz>

Digitally signed by
Zdeněk Riedling
Date: 2020.03.24
12:28:01 +01:00

Reason:
Location:

WAY project s. r. o. projektování dopravních staveb
Jarošovská 1126/II, Jindřichův Hradec 377 02

tel.: 384 321494

e-mail: wayproject@wayproject.cz

Policie ČR, KŘP Jčk
DI J. Hradec
Mířovského 567
Jindřichův Hradec

28-03-2019
PD - 1111-44964-1/ČJ-2019-010306
Podpis: 1 Přílohy: 1/4

V Jindřichově Hradci, dne 27. března 2019

Věc: Žádost o vydání závazného stanoviska

Žádáme Vás o vydání závazného stanoviska (vyjádření) k dopravně inženýrskému opatření pro realizaci stavby:

„Dačice - rybník Peráček“

Případné dotazy zodpovíme na telefonním čísle 384 327 504.

Richard Šindelář
projektant



Přílohy:
Dopravně inženýrské opatření

POLICIE ČESKÉ REPUBLIKY
KRAJSKÉ ŘEDITELSTVÍ POLICIE
JIHOČESKÉHO KRAJE 3
ÚZEMNÍ ODBOR JINDŘICHŮV HRADEC
DOPRAVNÍ INSPEKTORÁT
377 46 JINDŘICHŮV HRADEC

Soublesíme s návrhem PRO

- 1 -04- 2019



Technická zpráva dopravně inženýrského opatření

Dopravně inženýrské opatření po dobu provádění stavby:

„Dačice - rybník Peráček“

Dodavatel stavby bude určen ve výběrovém řízení.

Po dobu stavebních úprav rybníka Peráček v Dačicích bude probíhat odvoz odtěženého sedimentu ze dna rybníka. Nákladní vozidla budou sediment odvážet po provizorní panelové komunikaci, která bude realizována v místě stávající komunikace na parcele č. 2245/2. Provizorní komunikace bude připojena na silnici II/151 v blízkosti křižovatky s komunikací na parcele č. 2922/3 (komunikace vedoucí k aquaparku).

V místě napojení komunikace byly ověřeny rozhledové poměry. Rozhledové poměry byly uvažovány pro samostatný sjezd. Byl uvažován rozhled pro zastavení $D_z = 35.0$ m při maximální povolené rychlosti 50 km/h na silnici II/151. Za těchto předpokladů rozhledy vyhovují.

S ohledem na velký podélný sklon v místě napojení provizorní komunikace a obtížné rozjíždění naložených nákladních vozidel budou v době odvážení sedimentu dopravu v tomto místě řídit poučené osoby.

V místě napojení provizorní komunikace budou na silnici II/151 z obou stran osazeny provizorní svislé DZ IP22 s textem "VÝJEZD VOZIDEL STAVBY". Napojení provizorní komunikace bude provedeno přes stávající chodník, který bude po dobu nezbytně nutnou uzavřen. Na chodníku budou z obou stran osazeny provizorní svislé DZ B30 a E13 s textem "CHODNÍK UZAVŘEN, PŘEJDETE NA DRUHOU STRANU".

V rámci dopravně inženýrského opatření se nepředpokládá kompletní uzavírka žádné pozemní komunikace a tedy ani žádná objízdná trasa.

Bezpečnost prováděných prací i okolního provozu zajistí dodavatel stavby.

Navržené rozmístění značek je zřejmé ze situace dopravně inženýrského opatření, která je v příloze.

Vyznačení trasy objížďky je zakresleno v situaci v měřítku 1:500.

Přechodné dopravní značení bude osazeno na červenobíle pruhovaných sloupcích (stojácích) osazených s dostatečnou stabilitou. Na přechodné dopravní značení budou použity dopravní značky základní velikosti v reflexním provedení. Spodní okraj značek musí být nejméně 60cm nad přilehlým zpevněním (zábrany nejméně 1m nad zpevněním).

Upozorňujeme, že v místech osazení značek nebyla zjišťována existence podzemních vedení!

Poučená osoba musí usměrňovat provoz i kolem pracovní sestavy strojů a kolem úseků vozovky nezpůsobilých provozu, pokud nebude postačovat označení dopravními značkami!

Přechodné dopravní značení musí vyhovovat požadavkům dle TP 66/2003.

Po skončení uzavírky se veškeré přechodné dopravní značení odstraní a stávající dopravní značení se uvede do původního stavu.

O omezeném příjezdu k přilehlé zástavbě zpraví dotčené fyzické i právnické osoby zhotovitel stavby způsobem v místě obvyklým, s dostatečným předstihem! Zajistí i informovanost v okolních dotčených obcích!

Návrh dopravního opatření byl zpracován s použitím publikací:

-Zásady pro dopravní značení na pozemních komunikacích, TP 65, z roku 2013,

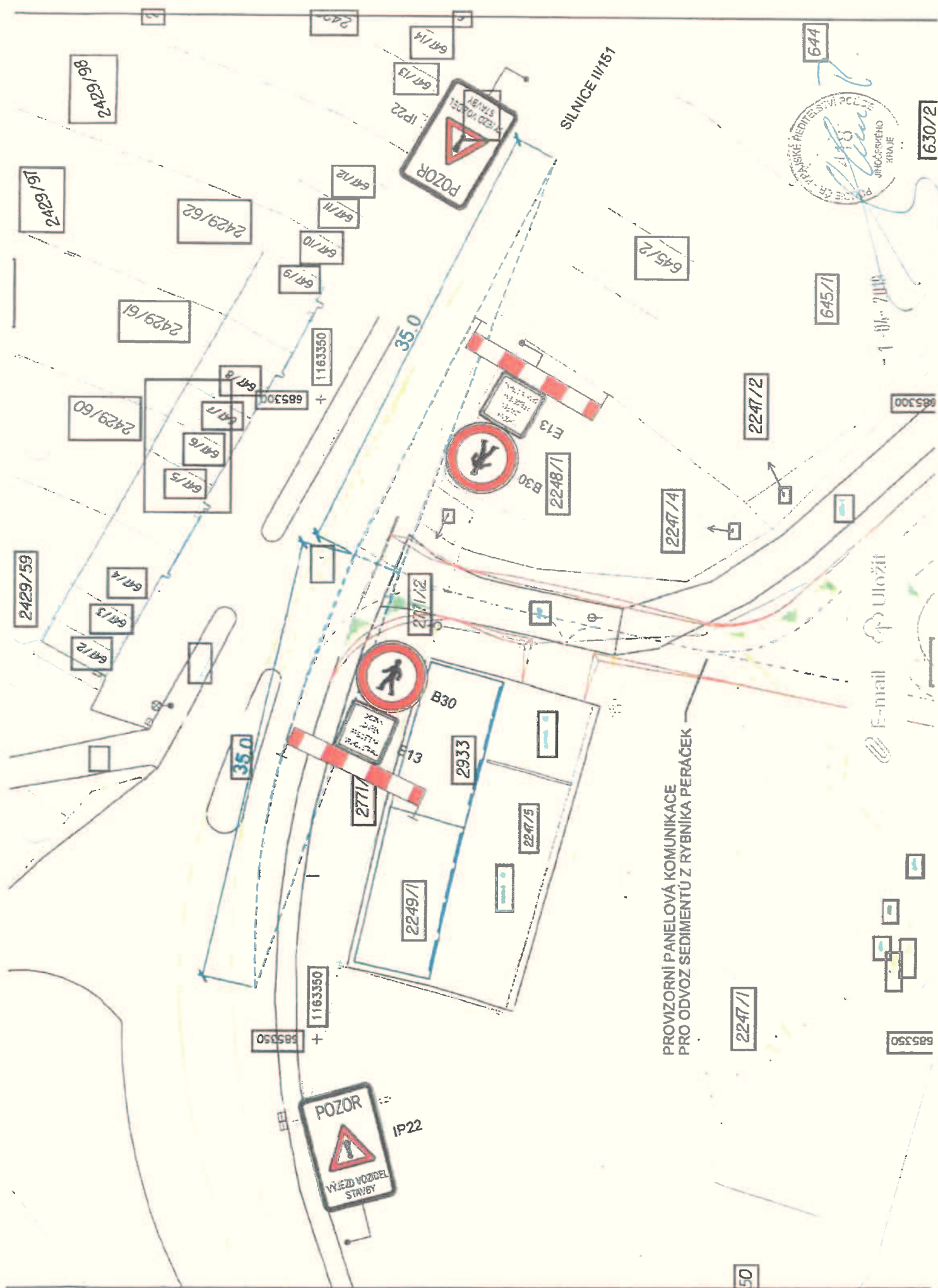
-Zásady pro označování pracovních míst na pozemních komunikacích, TP 66, z roku 2015.

Dopravně inženýrské opatření bylo projednáno s DI PČR J. Hradec, vyjádření je součástí dokladové části PD. Připomínky byly zpracovány. DI PČR J. Hradec si vyhrazuje právo kontroly provedení dočasného dopravního značení a právo změny značení i v průběhu stavby, bude-li to vyžadovat bezpečnost silničního provozu!

Při realizaci stavebních prací na okrajích komunikací je možno stavební práce provádět za částečně omezeného provozu v souladu s TP 66 (Zásady pro označování pracovních míst na pozemních komunikacích).

- 1 - 04 - 2019





E.ON Distribuce, a.s., F. A. Gerstnera 2151/6, 370 01 České Budějovice

Ing. Zdeněk Hejtman
Palackého nám. 3/I
380 01 Dačice

E.ON Distribuce, a.s.
Regionální správa J. Hradec
Pražská 290
377 01 Jindřichův Hradec
www.eon-distribuce.cz

Jiří Trojan
T +420-38443-4310
jiri.trojan@eon.cz

Naše značka
J13637-27013313

Jindřichův Hradec, 04.05.2020

Vyjádření k žádosti o souhlas se stavbou a činností v ochranném pásmu zařízení distribuční soustavy (elektrická síť) ve vlastnictví E.ON Distribuce, a.s.

Toto vyjádření slouží pro potřeby řádného umístění, výstavby a užívání stavby a je vyjádřením pro územní a stavební řízení.

Předložili jste nám žádost o vyjádření ke stavbě a činnosti v ochranném pásmu:

Podzemní vedení NN

Jedná se o akci: „Dačice - rybník Peráček - oprava hráze a odbahnění“. K zásahům do ochranného pásma dochází v místě stavby, katastrální území Dačice (624403), parc. č. 2245/1 a 2771/11 žadatelem vyznačené zájmové území.

Souhlasíme s provedením výše uvedené akce v ochranném pásmu zařízení distribuční soustavy při splnění těchto podmínek:

- 1) Jelikož ve vyjádření o existenci zařízení distribuční soustavy je distribuční zařízení zakresleno pouze orientačně, je nutné kabelové vedení v celém zájmovém území přesně vytýčit, včetně zjištění hloubky jeho uložení (popř. pro zjištění hloubky provést sondy).
- 2) Práce budou provedeny tak, aby nedošlo k narušení stability stávajícího kabelového vedení NN a uzemňovací soustavy.
- 3) Nesmí dojít k zamezení a ani omezení přístupu k distribučnímu kabelovému vedení NN.
- 4) Na parcele č. 2771/11 po dobu odbahnění rybníka bude dočasně sníženo krytí kabelového vedení NN (příjezd k rybníku). Z tohoto důvodu po dobu prováděných prací bude nad kabelovým vedením NN položen betonový panel.

Sídlo společnosti:
F.A. Gerstnera 2151/6
České Budějovice 7
370 01 České Budějovice
Společnost je zapsána
v Obchodním rejstříku
vedeném Krajským soudem
v Českých Budějovicích,
oddíl B., vložka 1772
IČ: 280 85 400
DIČ: CZ28085400

- 5) V ostatních místech stavby nedojde ke snížení krytí kabelového vedení NN.
- 6) V ochranných pásmech (dále jen OP) zařízení distribuční soustavy budou při realizaci uděleného souhlasu dodrženy podmínky dle § 46 odst. 8 zákona č. 458/2000 Sb., v platném znění, kde se konstatuje, že v OP těchto zařízení je zakázáno pod písmeny:
 - c) provádět činnosti, které by mohly ohrozit spolehlivost a bezpečnost provozu těchto zařízení nebo ohrozit život, zdraví či majetek osob
 - d) provádět činnosti, které by znemožňovaly nebo podstatně znesnadňovaly přístup k těmto zařízením.
- 7) Zakreslení trasy nadzemního i podzemního vedení vyskytujícího se v zájmovém území do všech vyhotovení prováděcí dokumentace a jeho vyznačení dobře viditelným způsobem přímo v terénu. Jedná se zejména o místa křížení či souběhu trasy vedení s trasou pohybu mechanizace, s trasou vedení výkopů a podobně tak, aby pracující na staveništi byli o hranicích ochranného pásma trvale informováni.
- 8) Objednání přesného vytýčení distribuční sítě (trasy kabelu) v terénu a to nejméně 14 dnů před zahájením prací v blízkosti podzemního kabelového vedení. V případě, že nebude možné trasu kabelu bezpečně určit pomocí vytyčovacího zařízení, je investor zemních prací povinen pro jednoznačné stanovení jeho polohy provést na určených místech a v nezbytném rozsahu ruční odkrytí kabelu podle pokynů zaměstnanců E.ON Distribuce, a.s. (dále jen ECD). **Vytýčení kabelů VN, NN zajistí Jiří Šíma, tel.: 38443-432238443-432838786-7430, email: jiri.sima@eon.cz.**
- 9) Provádění zemních prací v ochranném pásmu kabelu výhradně klasickým ručním nářadím bez použití jakýchkoli mechanismů s nejvyšší opatrností, nebude-li provozovatelem zařízení stanoveno jinak.
- 10) Vhodné zabezpečení obnaženého kabelu (podložení, vyvěšení, ...), aby nedošlo k jeho poškození poruchou nebo nepovolanou osobou a označení výstražnými tabulkami, bude provedeno podle pokynů pracovníka ECD. Další podmínky pro zabezpečení našeho zařízení si vyhraujeme při vytýčení nebo po jeho odkrytí.
- 11) Vyřešení způsobu provedení souběhů a křížení výše zmíněné akce s rozvodným zařízením musí odpovídat příslušným ČSN.
- 12) Přizvání zástupce ECD ke kontrole křížovatek a souběhů před záhozem výkopu. O kontrole bude proveden zápis do montážního nebo stavebního deníku. Při nedodržení této podmínky, budou poruchy vzniklé na zařízení odstraňovány na náklady investora stavby.
- 13) Po dokončení musí stavba z pohledu ochrany před provozními a poruchovými vlivy distribuční soustavy odpovídat příslušným

normám, zejména PNE 33 3301, PNE 33 3302, PNE 34 1050, ČSN EN 50 341-1, PNE 33 0000-1, ČSN EN 50 522, ČSN EN 61 936-1.

- 14) Po dokončení stavby a činnosti připomínáme, že v OP zařízení je dále zakázáno:
 - a) zřizovat bez souhlasu vlastníka těchto zařízení stavby či umisťovat konstrukce a jiná podobná zařízení, jakož i uskláňovat hořlavé a výbušné látky
 - b) provádět bez souhlasu jeho vlastníka zemní práce
 - c) u nadzemního vedení nechávat růst porosty nad výšku 3 m
 - d) u podzemního vedení vysazovat trvalé porosty a přejíždět vedení mechanizmy o celkové hmotnosti nad 6t.
- 15) V projektové dokumentaci a při stavbě budou respektovány podmínky uvedené ve vyjádření o existenci zařízení distribuční soustavy ve vlastnictví a provozování ECD a podmínkách práce v jeho blízkosti.
- 16) Veškerá stavební činnost v OP distribučního a sdělovacího zařízení bude před jejím zahájením konzultována s příslušným správcem zařízení (kontakty na správce zařízení jsou uvedeny v závěru tohoto vyjádření), který stanoví bezpečnostní opatření pro práce v OP příslušného rozvodného zařízení dle platné ČSN EN 50 110-1.
- 17) Veškeré práce s mechanizací, jejichž části se za provozu mohou přiblížit k vodičům v OP nadzemního vedení 22 kV a výkopové práce v OP podzemního vedení 22 kV, je nutno provádět za beznapětového stavu vedení a vypnutí požadujeme objednat nejméně 25 kalendářních dnů předem. Práce s mechanizací v OP vedení 110 kV je nutno provádět za beznapětového stavu vedení a vypnutí požadujeme objednat nejpozději do 10. dne předchozího měsíce.

Kontakty správců zařízení:

VN+NN

Regionální správa, Jiří Trojan, tel.: 38443-4310, email: jiri.trojan@eon.cz

V případě nedodržení vzdáleností a podmínek dle norem a platných právních předpisů, nesouhlasíme po ukončení stavby s její kolaudací.

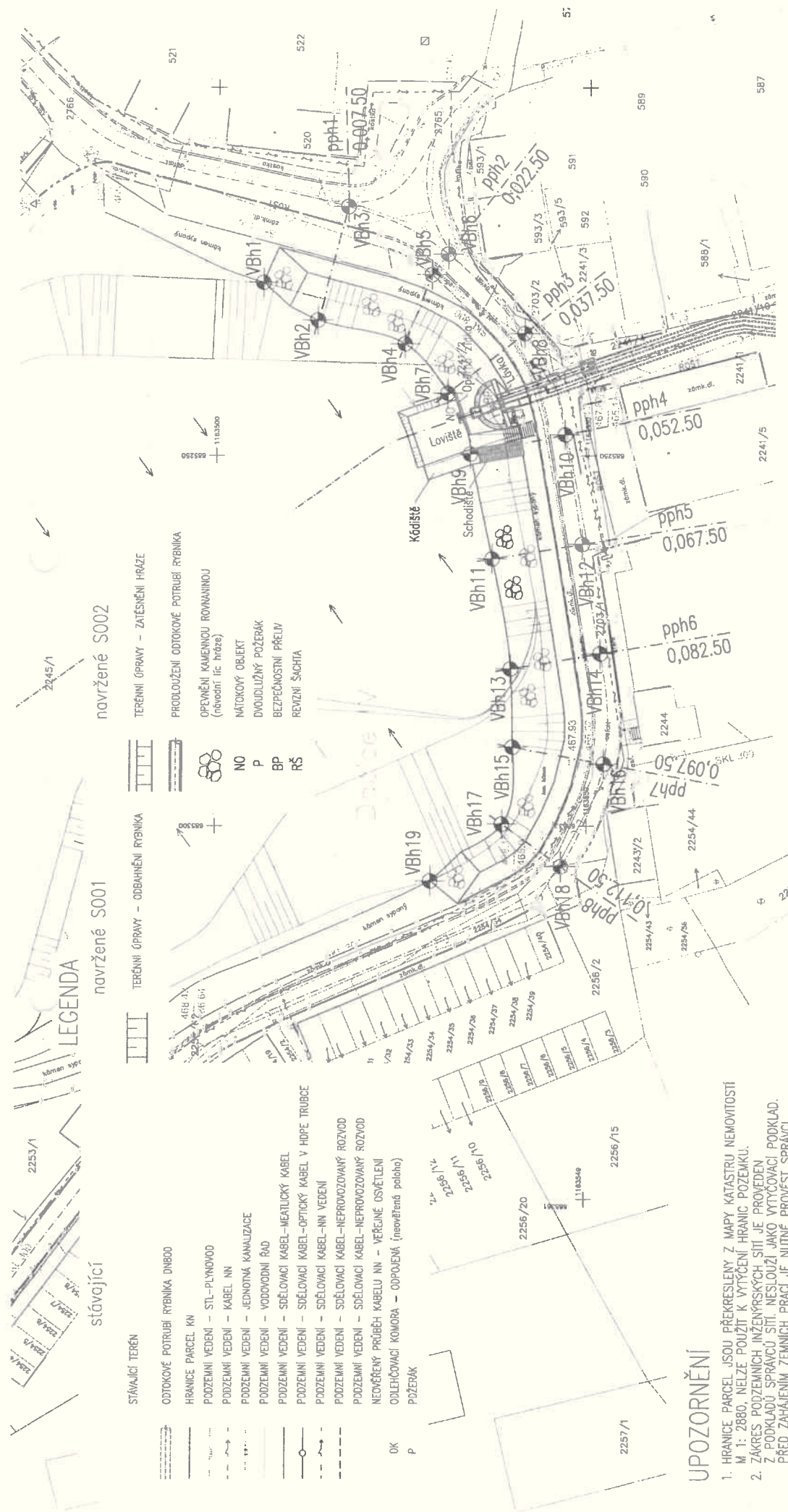
S přátelským pozdravem

E.ON Distribuce, a.s.

E.ON Distribuce, a.s.
F. A. Gerstnera 2151/6
České Budějovice 7
370 01 České Budějovice



176



LEGENDA

- STAVAJÍCÍ TERÉN
- ODTOKOVÉ POTRUBÍ RYBNÍKA DN800
 - HRANICE PARCEL KN
 - PODZEMNÍ VEDENÍ – STL–PLYNOVOD
 - PODZEMNÍ VEDENÍ – KABEL NN
 - PODZEMNÍ VEDENÍ – JEDNOTNÁ KANALIZACE
 - PODZEMNÍ VEDENÍ – VODOVODNÍ ŘÁD
 - PODZEMNÍ VEDENÍ – SĐELOVACÍ KABEL–OPTICKÝ KABEL
 - PODZEMNÍ VEDENÍ – SĐELOVACÍ KABEL–NEPROVOZOVANÝ ROZVOD
 - PODZEMNÍ VEDENÍ – SĐELOVACÍ KABEL–NEPROVOZOVANÝ ROZVOD
 - PODZEMNÍ VEDENÍ – SĐELOVACÍ KABEL NN – VĚŘENÉ OSVĚTLENÍ
 - NEOVĚŘENÝ PRŮBĚH KABELU NN – VĚŘENÉ OSVĚTLENÍ
 - ODLEHOVACÍ KOMORA – ODPOJEVÁ (neověřená poloha)
 - POŽERÁK
- OK
P

TERÉNNÍ ÚPRAVY – ODBAHNĚNÍ RYBNÍKA

TERÉNNÍ ÚPRAVY – ZATĚSNĚNÍ HRAZE

- PRODLOUŽENÍ ODTOKOVÉ POTRUBÍ RYBNÍKA
- OPĚVNĚNÍ KAMENNOU ROMANINOU (růvodní lic hráze)
- NÁTKOVÝ OBJEKT
- DVOUDLUŽNÝ POŽERÁK
- BEZPEČNOSTNÍ PŘELIV
- REVIZNÍ ŠACHTA

- NO
- P
- BP
- RŠ

navižené S001

navižené S002

UPOZORNĚNÍ

1. HRANICE PARCEL JSOU PŘEKRESLENY Z MAPY KATASTRU NEMOVITOSTÍ M 1: 2880. NELZE POUŽÍT K VYTČENÍ HRANIC POZEMKŮ.
2. ZÁKRES PODZEMNÍCH INŽENÝRSKÝCH SÍTÍ JE PROVEDEN Z PODKLADŮ SPRÁVY SÍTÍ. NESLOUŽÍ JAKO VYTČOVACÍ PODKLAD. PŘED ZAHÁJENÍM ZEMNÍCH PRACÍ JE NUTNÉ PROVĚST SPRÁVCI SÍTE VYTČENÍ A VYHLEDÁNÍ PRŮBĚHU SÍTE DETEKTOREM.

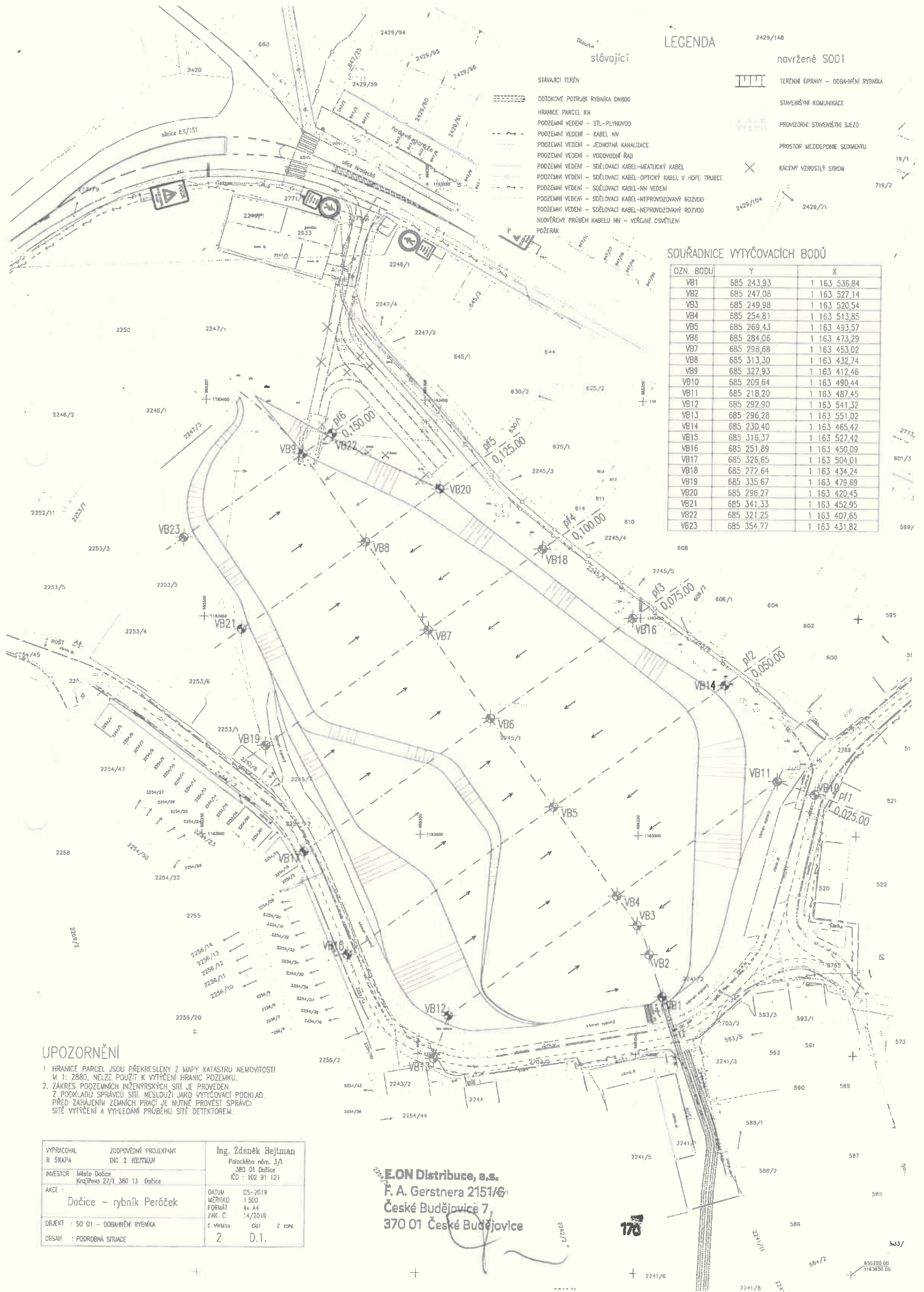
| | | | |
|--|--|--|--|
| VYPRACOVAN R. SKUPA | ZODPOVĚDNÝ PROJEKTANT ING. Z. HEJTMÁN | Ing. Zdeněk Hejtmán Palcického nám. 3/1 380 01 Dačice IČO : 102 91 121 | |
| INVESTOR : Město Dačice Krajčova 27/1, 380 13 Dačice | AKCE : Dačice – rybník Peráček | | |
| | | | |
| | | | |
| | | | |
| | | | |
| OBJEKT : SO 02 – OPRAVA HRAZE, ZATĚSNĚNÍ PRŮSÁKŮ OBSAH : PODROBNÁ SITUACE | | DATUM : 05-2019 MĚŘÍTKO : 1:500 FORMÁT : 2x A4 ZAK. Č. : 14/2019 Č. VÝKRESU : 01 Č. KÓPIE : 2 D.2. | |

SOUŘADNICE VYTČOVACÍCH BODŮ

| OZN. BODU | Y | X | OZN. BODU | Y | X |
|-----------|------------|--------------|-----------|------------|--------------|
| VBh1 | 685 226,51 | 1 163 506,15 | VBh11 | 685 253,91 | 1 163 537,01 |
| VBh2 | 685 231,60 | 1 163 513,43 | VBh12 | 685 261,94 | 1 163 549,23 |
| VBh3 | 685 216,20 | 1 163 517,42 | VBh13 | 685 278,77 | 1 163 539,59 |
| VBh4 | 685 234,81 | 1 163 525,07 | VBh14 | 685 276,73 | 1 163 551,72 |
| VBh5 | 685 225,45 | 1 163 528,65 | VBh15 | 685 289,32 | 1 163 539,93 |
| VBh6 | 685 222,65 | 1 163 530,85 | VBh16 | 685 291,62 | 1 163 552,28 |
| VBh7 | 685 241,51 | 1 163 530,87 | VBh17 | 685 299,72 | 1 163 538,56 |
| VBh8 | 685 233,41 | 1 163 541,30 | VBh18 | 685 305,44 | 1 163 546,58 |
| VBh9 | 685 249,74 | 1 163 533,96 | VBh19 | 685 307,40 | 1 163 528,88 |
| VBh10 | 685 247,13 | 1 163 546,85 | | | |

E.ON Distribuce, a.s.
F. A. Gerstnera 2151/6
České Budějovice 7
370 01 České Budějovice

2241/13
2239/2



LEGENDA

2429/148

navrhované SO01

STAVAJÍCÍ

STAVAJÍCÍ TERÉN

OSTROKOVÉ POTRUBÍ RYBNÍKA DN800

HRANICE PARCEL KN

PODZEMNÍ VEDENÍ - STL-PLYNOVOD

PODZEMNÍ VEDENÍ - KABEL NN

PODZEMNÍ VEDENÍ - JEDNOTNÁ KANALIZACE

PODZEMNÍ VEDENÍ - VODOVODNÝ ŘÁD

PODZEMNÍ VEDENÍ - SDOŠOVACÍ KABEL-HEATLICKÝ KABEL

PODZEMNÍ VEDENÍ - SDOŠOVACÍ KABEL-OPTICKÝ KABEL V HOPĚ TRUBICE

PODZEMNÍ VEDENÍ - SDOŠOVACÍ KABEL-NN VEDENÍ

PODZEMNÍ VEDENÍ - SDOŠOVACÍ KABEL-NEPRŮVODČIVÝ ROZVOD

PODZEMNÍ VEDENÍ - SDOŠOVACÍ KABEL-NEPRŮVODČIVÝ ROZVOD

NEOVĚŘENÝ PRŮBĚH KABELU NN - VĚRČNÉ OSVĚTLENÍ

POŽERÁK

TERÉNNÍ ÚPRAVY - ODBAHNĚNÍ RYBNÍKA

STAVĚNÍSTNÍ KOMUNIKACE

PROVIZORNÍ STAVĚNÍSTNÍ SJEZD

PROSTOR MEZEDOPNE SEDIMENTU

KACENÝ VZROSTLÝ STROM

SOÚŘADNICE VYTYČOVACÍCH BODŮ

| OZN. BODU | Y | X |
|-----------|------------|--------------|
| VB1 | 685 243.93 | 1 163 536.84 |
| VB2 | 685 247.08 | 1 163 527.14 |
| VB3 | 685 249.98 | 1 163 520.54 |
| VB4 | 685 254.81 | 1 163 513.85 |
| VB5 | 685 269.43 | 1 163 493.57 |
| VB6 | 685 284.06 | 1 163 473.29 |
| VB7 | 685 298.68 | 1 163 453.02 |
| VB8 | 685 313.30 | 1 163 432.74 |
| VB9 | 685 327.93 | 1 163 412.46 |
| VB10 | 685 209.64 | 1 163 490.44 |
| VB11 | 685 218.20 | 1 163 487.45 |
| VB12 | 685 292.90 | 1 163 541.32 |
| VB13 | 685 296.28 | 1 163 551.02 |
| VB14 | 685 230.40 | 1 163 465.42 |
| VB15 | 685 316.37 | 1 163 527.42 |
| VB16 | 685 251.89 | 1 163 450.09 |
| VB17 | 685 326.65 | 1 163 504.01 |
| VB18 | 685 272.64 | 1 163 434.24 |
| VB19 | 685 335.67 | 1 163 479.69 |
| VB20 | 685 296.27 | 1 163 420.45 |
| VB21 | 685 341.33 | 1 163 452.95 |
| VB22 | 685 321.25 | 1 163 407.65 |
| VB23 | 685 354.77 | 1 163 431.82 |

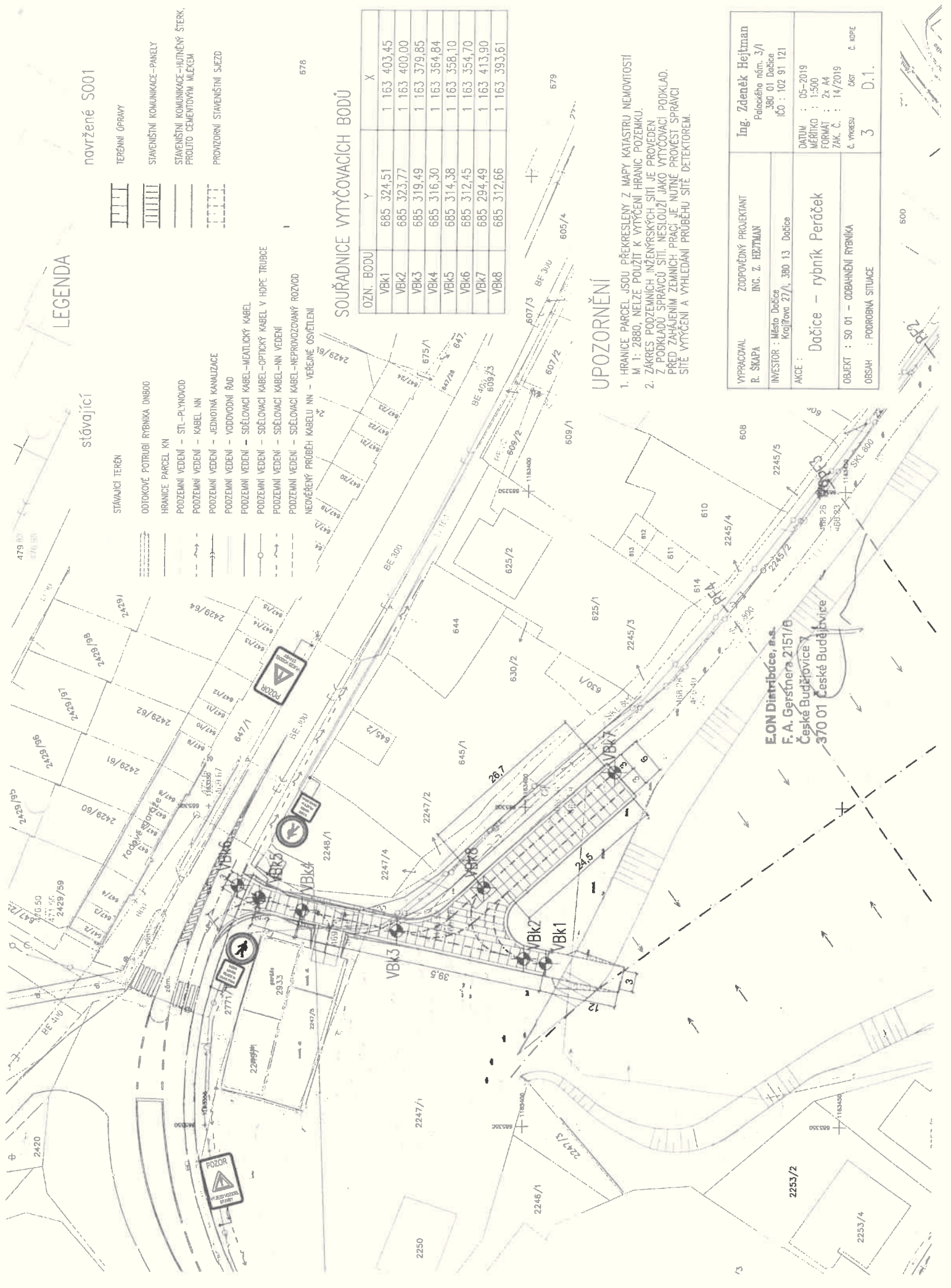
UPOZORNĚNÍ

1. HRANICE PARCEL JSOU PŘEKRESLENY Z MAPY KATASTRU NEMOVITOSTÍ M 1: 2880, NELZE POUŽÍT K VYTYČENÍ HRANIC POZEMKU.
2. ZÁKRES PODZEMNÍCH INŽENÝRSKÝCH SÍTÍ JE PROVEDEN Z PODKLADU SPRÁVCI SÍTÍ, NESLOUŽÍ JAKO VYTYČOVACÍ PODKLAD. PŘED ZAČÁTKEM ZEMNÍCH PRACÍ JE NUTNÉ PROVESTI SPRÁVCI SÍTÍ VYTYČENÍ A VÝHLEDNÍ PRŮBĚHU SÍTĚ DETEKTOREM.

| | | |
|--|--|---|
| VYPRACOVAL R. ŠKAPA | ZODPOVĚDNÝ PROJEKTANT ING. Z. HEJTMAN | Ing. Zdeněk Hejtmán Palackého náb. 3/1 380 01 Dobruška IČO: 102 91 121 |
| INVESTOR : Město Dobruška Krajská 27/1, 380 13 Dobruška | | |
| AKCE : Dobruška - rybník Peráček | DATUM MĚŘITKO FORMÁT ZÁK. Č. 14/2019 | 05-2019 1:500 A4 14/2019 |
| OBJEKT : SO 01 - ODBAHNĚNÍ RYBNÍKA | Č. VÝKRESU 061 | Č. KAPY 01 |
| OBŠAH : PODROBNÁ SITUACE | 2 | D.1. |

E.ON Distribuce, a.s.
F. A. Gerstnera 2151/6
České Budějovice 7
370 01 České Budějovice

176



LEGENDA

navržené S001

TERÉNNÍ OPRAVY

STAVENIŠTNÍ KOMUNIKACE-PANELY

STAVENIŠTNÍ KOMUNIKACE-HUTNĚNÝ ŠTERK, PROLITO CEMENTOVÝM MLÉKEM

PROVIZORNÍ STAVENIŠTNÍ SJEZD

stávající

STÁVAJÍCÍ TERÉN

OTOKOVÉ POTRUBÍ RYBNÍKA DN800

HRANICE PARCEL KN

PODZEMNÍ VEDENÍ - STL-PLYNOVOD

PODZEMNÍ VEDENÍ - KABEL NN

PODZEMNÍ VEDENÍ - JEDNOTNÁ KANALIZACE

PODZEMNÍ VEDENÍ - VODOVODNÍ ŘAD

PODZEMNÍ VEDENÍ - SDĚLOVACÍ KABEL-WEATILCKÝ KABEL

PODZEMNÍ VEDENÍ - SDĚLOVACÍ KABEL-OPTICKÝ KABEL V HOPE TRUBCE

PODZEMNÍ VEDENÍ - SDĚLOVACÍ KABEL-NN VEDENÍ

PODZEMNÍ VEDENÍ - SDĚLOVACÍ KABEL-NEPROVOZOVANÝ ROZVOD

NEOVĚŘENÝ PRŮBĚH KABELU NN - VEŘEJNÉ OSVĚTLENÍ

SOUŘADNICE VÝTČOVACÍCH BODŮ

| OZN. BODU | Y | X |
|-----------|------------|--------------|
| VBK1 | 685 324,51 | 1 163 403,45 |
| VBK2 | 685 323,77 | 1 163 400,00 |
| VBK3 | 685 319,49 | 1 163 379,85 |
| VBK4 | 685 316,30 | 1 163 364,84 |
| VBK5 | 685 314,38 | 1 163 358,10 |
| VBK6 | 685 312,45 | 1 163 354,70 |
| VBK7 | 685 294,49 | 1 163 413,90 |
| VBK8 | 685 312,66 | 1 163 393,61 |

UPOZORNĚNÍ

1. HRANICE PARCEL JSOU PŘEKRESLENY Z MAPY KATASTRU NEMOVITOSTÍ M 1: 2880, NELZE POUŽÍT K VYTÝČENÍ HRANIC POZEMKU.
2. ZÁKRES PODZEMNÍCH INŽENÝRSKÝCH SÍTÍ JE PROVEDEN Z PODKLADU SPRÁVCŮ SÍTÍ NESLOUŽÍ JAKO VÝTČOVACÍ PODKLAD. PŘED ZAHÁJENÍM ZEMNÍCH PRACÍ JE NUTNÉ PROVĚST SPRÁVCI SÍTE VYTÝČENÍ A VYHLEDÁNÍ PRŮBĚHU SÍTE DETEKTOREM.

| | | |
|---|--|---|
| VYPRACOVAL R. ŠKAPA | ZODPOVĚDNÝ PROJEKTANT ING. Z. HEJTMAN | Ing. Zdeněk Hejtmán Početná stránka: 3/1 380 01 Dobčice IČO : 102 91 121 |
| INVESTOR : Město Dobčice Krajčova 27/1, 380 13 Dobčice | AKCE : Dobčice – rybník Peráček | DATUM : 05-2019 MĚŘÍTKO : 1:500 FORMÁT : 2x A4 ZAK. Č. : 14/2019 Č. VÝKRESU : 087 Č. KÓPE : D.1. |
| OBJEKT : SO 01 – OBHÁŇENÍ RYBNÍKA | | |
| OBSAH : PODROBNÁ SITUACE | | |

E.ON Distribuce, a.s.
F. A. Gerslnera 2151/8
České Budějovice
370 01 České Budějovice



Město Dačice
Krajířova 27
380 13 Dačice

Městský úřad Dačice
Doručeno: 12.05.2020 12:15:08
Č.j.: DACI/10254/20/ODI
listy: 2 přílohy: 1



VÁŠ DOPIS ZNAČKY/ZE DNE
DACI/7683/20/ODI
3. 4. 2020

NAŠE ZNAČKA
PM-15103/2020/5203/Pe

VYŘIZUJE
Ing. Jan Pešek
+420 541 637 546
pesek@pmo.cz

MÍSTO/DATUM
Brno
11. 5. 2020

„Dačice – rybník Peráček“

(k.ú. Dačice; ORP Dačice; kraj Jihočeský; HP 4-14-01-0340-0-00)

Investor: Město Dačice

Charakteristika akce:

Byla nám předložena žádost o vydání stanoviska správce povodí a správce vodního toku k akci: „Dačice – rybník Peráček“. Jedná se o průtočný rybník na drobném vodním toku (DVT) Rybníčním potoku. Je navržena rekonstrukce stávajícího rybníka. V rámci akce dojde k odbahnění rybníka, rekonstrukci hráze (zatěsnění stávajících průsaků, úpravě sklonů návodního líce a jeho opětovného opevnění) a výstavbě sdruženého funkčního objektu spodní výpusti a bezpečnostního přelivu. Odpadní potrubí bude napojeno v revizní šachtě pod rybníkem na stávající zatrubnění.

Rybník se nachází ve vodním útvaru povrchových vod DYJ_0070 – Moravská Dyje od toku Myslůvka po státní hranici.

Rybníční potok (IDVT 10192466) nemá určeného správce (podle § 48 odst. 4 vodního zákona vykonává správu Povodí Moravy, s.p., provoz Dačice, Antonínská 16, 380 01 Dačice, vedoucí provozu Ing. Drexler, tel: 384 420 204). Tok pod rybníkem je zatrubněn. Zatrubnění není v majetku státu s právem hospodaření Povodí Moravy, s.p.

Stanovisko správce povodí a správce vodního toku

Na základě ustanovení § 54 odst. 4 zákona 254/2001 Sb. o vodách a o změně některých zákonů (vodní zákon) vydává Povodí Moravy, s. p., jako správce povodí a správce vodního toku následující **stanovisko**:

a) Z hlediska zájmů daných platným Národním plánem povodí Dunaje a Plánem dílčího povodí Dyje (ustanovení § 24 až § 26 vodního zákona) je uvedený záměr možný, protože lze předpokládat, že záměrem nedojde ke zhoršení chemického stavu a ekologického stavu/potenciálu dotčených útvarů povrchových vod a chemického stavu a kvantitativního stavu útvarů podzemních vod, a že nebude znemožněno dosažení jejich dobrého stavu/potenciálu.

Toto hodnocení vychází z posouzení souladu daného záměru s výše uvedenými platnými dokumenty.

Předpokládáme, že uvedený záměr vzhledem ke svému charakteru, velikosti a dopadu nebude mít vliv na stav vodního útvaru.


b) Z hlediska dalších zájmů chráněných zákonem č. 254/2001 Sb., o vodách a o změně některých zákonů, **souhlasíme s realizací záměru za předpokladu splnění podmínek:**

- 1) Začátek prací bude min. 5 pracovních dnů předem oznámen na Povodí Moravy, s.p., provoz Dačice, Antonínská 16, 380 01 Dačice, vedoucí provozu Ing. Drexler – tel. 384 420 204, e-mail: drexler@pmo.cz. Správci toku bude rovněž nahlášeno ukončení prací.
- 2) Během výstavby nesmí dojít ke znečištění toku stavebním odpadem a dalšími látkami nebezpečnými vodám. Případný nános v toku, způsobený činností při provádění nebo následném provozování rybníka, bude odstraňovat investor na své náklady.
- 3) Na rybníku bude vhodným způsobem vyznačena kóta normální a maximální hladiny.
- 4) Po realizaci akce bude aktualizován manipulační řád rybníka, který bude předložen k vyjádření na Povodí Moravy, s.p.

Dále upozorňujeme:

- Realizací akce nevznikne žádný hmotný majetek, který by Povodí Moravy, s.p. převzalo do své správy a majetku.
- Povodí Moravy, s.p. neponese odpovědnost za případné škody způsobené průchodem velkých vod při povodňových průtocích. Veškerá rizika možných povodňových škod nese investor, resp. vlastník stavby.

Doba platnosti tohoto stanoviska je 2 roky. nebude-li využito pro vydání platného rozhodnutí nebo opatření vodoprávního nebo jiného správního úřadu.


Povodí Moravy, s.p.
380 00 Brno, Dřevařská 11
IČ 70890013, DIČ CZ70890013
-13-

Ing. Pavel Bíza
vedoucí útvaru správy povodí

Přílohy: PD

Na vědomí: Povodí Moravy, s.p., provoz Dačice

Váš dopis Č.j.:

Ze dne:

Číslo jednací:

Vyřizuje:

Tel.:

Fax:

E-mail:

Datum:

29.04.2020

O20070117966

Pavel Habr

tel.: +420 387 761 625

fax: +420 387 761 225

pavel.habr@cevak.cz

29.04.2020

Ing. Zdeněk Hejtman

Palackého nám. č.p. 3

380 01 Dačice I

Dačice, parc. č. 2245/1, Dačice - rybník Peráček (územní nebo stavební řízení - vodohospodářská stavba - stavební řízení)

Investor: Město Dačice, Dačice I, Krajířova, č.p. 27, 38001

V zájmovém území provozuje společnost ČEVAK a.s. vodovod a kanalizaci pro veřejnou potřebu. V příloze Vám posíláme orientační zakres námi provozovaných vodohospodářských sítí. V situaci nemusí být zakresleny všechny vodovodní a kanalizační přípojky, jejich polohu si můžete ověřit dotazem u jejich vlastníků.

Jedná se o dtěžení sedimentu proběhne v celé ploše zátopy rybníka. Rekonstrukce hráze bude provedena zatěsněním jílovou zemínou,

Nové schodiště k lovišti a kádístě, bude zhotoveno z železobetonové konstrukce, sdružený objekt je navržen jako monolitická železobetonová konstrukce s obezdívkou kamene do betonu v tl. 30 cm. Dvoudlužný požerák, který je součástí konstrukce je navržen jako monolitická železobetonová konstrukce. Přístupová lávka je zhotovena z nosné ocelové konstrukce a pochozí část je zhotovena z poro-roštů. Na čele sdruženého objektu a na lávce je umístěno oboustranné zábradlí. Přístup k lávce je řešen jako chodník z betonové dlažby.

S realizací souhlasíme při respektování následujících podmínek:

- Před zahájením zemních prací bude na místě provedeno vytyčení sítí provozovaných ČEVAK a.s. Vytyčení vodohospodářských sítí pro veřejnou potřebu provede ČEVAK a.s. – Magyar Ladislav tel.724 367 617, ladislav.magyar@cevak.cz; (vytyčení je potřeba objednat nejméně deset dní předem).
- Ochranné pásmo u vodohospodářských sítí do průměru 500 mm je 1,5 m. Tam, kde není možné dodržet ochranné pásmo, požadujeme dodržet minimální boční odstup 0,6m od líce. Pokud v průběhu stavby dojde k zásahu do výše uvedených pásem, je potřeba před uložením plánovaných sítí předložit podrobné řešení k odsouhlasení oprávněnému pracovníkovi ČEVAK a.s. – Pavel Habr. Součástí řešení bude okótovaný výkres s prostorovým uspořádáním sítí.
- Pro prostorové uspořádání sítí technického vybavení je nutné respektovat normu ČSN 73 6005.
- V případě umístění sloupů či pilířků do ochranného pásma vodohospodářských sítí je nutné také navrhované řešení předložit k odsouhlasení.
- V případech, kde dojde k zásahu do ochranných pásem, **musí být před dokončením akce vydán písemný souhlas se záhozem.** Písemný zápis provede ČEVAK a.s. – provoz Dačice Zdeněk Slápota 602 145 221.
- Křížení vodohospodářských sítí a přípojek se zásahem do jejich konstrukce nebo profilu je nepřijatelné. Pokud dojde při realizaci k poškození vodohospodářských sítí či přípojek, bude konečná oprava provedena pouze s vědomím vedoucího provozního střediska ČEVAK a.s., nebo pracovníka jím pověřeného a podle jeho pokynů.
- K předání stavby doloží dodavatel investorovi potvrzení ČEVAK a.s. o splnění podmínek tohoto vyjádření.

Toto vyjádření společnosti ČEVAK a.s. má platnost 2 roky ode dne vydání.

S pozdravem

Pavel Habr

referent vyjadřovací činnosti

Přílohy: Mapa_O20070117966.pdf

ČEVAK a.s.

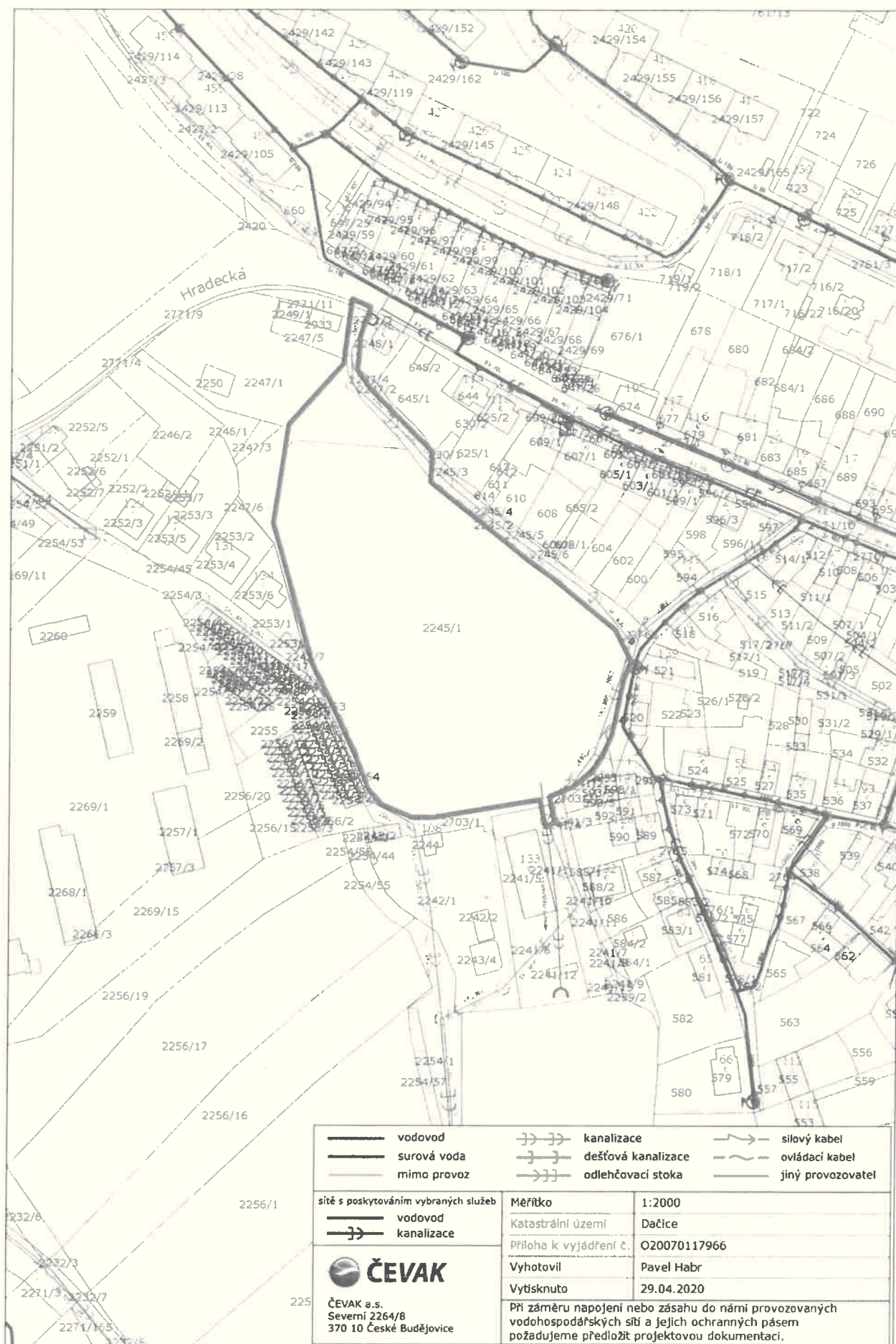
Severní 8/2264, 370 10 České Budějovice

IČ: 603 49 657 DIČ: CZ60849657

zapsaná v OR u KS Č. Budějovice

oddíl B, vložka 657

v. 2





SPRÁVA A ÚDRŽBA SILNIC Jihočeského kraje

příspěvková organizace
Nemanická 2133/10, PSČ 370 10 České Budějovice
zapsaná v obchodním rejstříku, vedeném Krajským soudem v Českých Budějovicích
odd.Pr., vložka 173, datum zápisu dne 1.7.2002

závod Jindřichův Hradec
Jarošovská 1126/II, 377 01 Jindřichův Hradec

Ing. Zdeněk Hejtman
Palackého nám. 3/1
380 01 Dačice

Váš dopis značky / ze dne
/3. 6. 2020

Naše značka
SÚSJH/TSÚ8111/2020/Ka

Vyřizuje /tel.:
Kašpar/384 321 250

V Jindřichově Hradci
12. 6. 2020

Věc: „Dačice – rybník Peráček“
– vyjádření k PD pro potřeby stavebního řízení

Jihočeský kraj, zastoupený Správou a údržbou silnic Jihočeského kraje - závodem Jindřichův Hradec, vydává k předmětné věci následující vyjádření:

Předmětnou stavbou, dle předložené projektové dokumentace, budou dotčeny silnice II/151 a II/406, které jsou v naší správě.

Souhlasíme s využíváním předmětných silnic za účelem odvozu rybníčního sedimentu z rybníku Peráček a dovozu materiálů za podmínky striktního dodržení ust § 23 odst. 3 zák. č. 361/2000 sb., o provozu na pozemních komunikacích, v platném znění („Vozidla vjíždějící na pozemní komunikaci musí být předem očištěna tak, aby neznečišťovala pozemní komunikaci“) a ust. § 28 odst. 1, 2, 3 zák. č. 13/1997 Sb., o pozemních komunikacích, v platném znění.

Upozorňujeme, že ve 3. Q tohoto roku bude realizována akce P11 modernizace silnice II/151, v úseku od křižovatky se silnicí II/406 k rybníku Vražda v Dačicích, financovaná z programu ROP NUTS II Jihozápad, s podmínkou udržitelnosti projektu min. 5 let od ukončení realizace této akce. Z výše uvedených důvodů požadujeme, aby byla věnována maximální pozornost přepravě po této silnici, převážně v krajnicích či zatáčkách, případně při míjení protijedoucích vozidel, zejména aby nedošlo k poškození asfaltového krytu vozovky! V opačném případě bychom byli povinni po Vás požadovat náhradu způsobených škod.

Žádáme Vás tímto o zvážení, zda-li by nebylo možné vytěžený rybníční sediment při odbahnění rybníka uložit na okolní pozemky rybníka, aby nedocházelo k jeho převážení po silnicích v naší správě.

Vyjádření je platné 2 roky od data jeho vydání.

Správa a údržba silnic Jihočeského kraje, p.o.

závod JINDŘICHŮV HRADEC

Jarošovská 1126 / 2, 377 01 J. Hradec

IČO: 709 71 641, DIČ: 077-70971641

Ing. Josef Tolkner

ředitel závodu Jindřichův Hradec

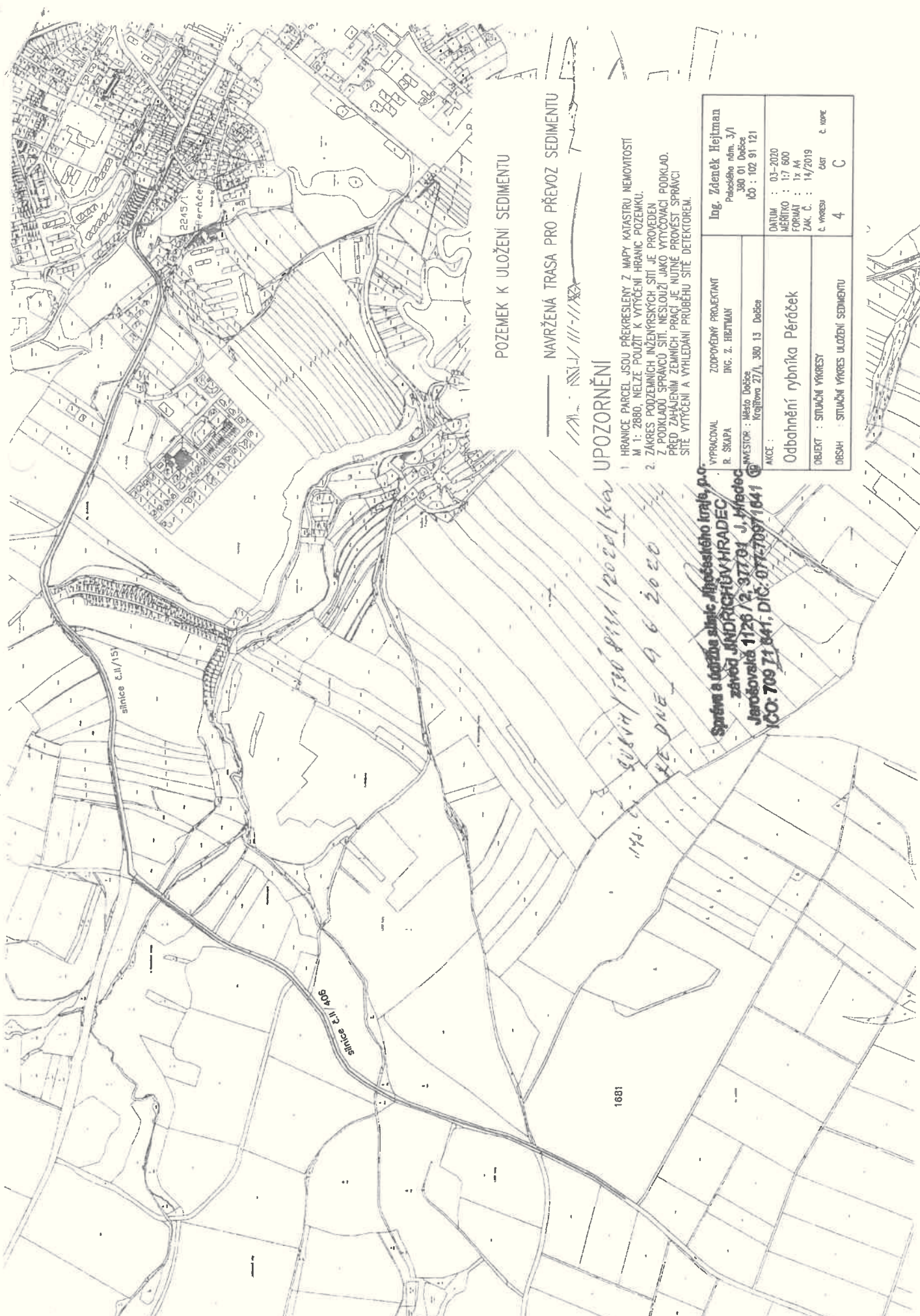
Přílohy: situace

Telefon
384321250

ID datové schránky
cadk8eb

E-mail
sekretariat.jh@susik.cz

IČ
70971641



POZEMEK K ULOŽENÍ SEDIMENTU

NAVRŽENÁ TRASA PRO PŘEVOS SEDIMENTU

UPOZORNĚNÍ

1. HRANICE PARCEL JSOU PŘEKRESLENY Z MAPY KATASTRU NEMOVITOSTÍ M 1: 2880, NELZE POUŽÍT K VYTÝČENÍ HRANIC POZEMKU.
2. ZÁKRES PODZEMNÍCH INŽENÝRSKÝCH SÍTÍ JE PROVEDEN Z PODKLADU SPRÁVCŮ SÍTÍ. NESLOUŽÍ JAKO VYTÝČOVACÍ PODKLAD. PŘED ZAHÁJENÍM ZEMNÍCH PRACÍ JE NUTNÉ PROVÉST SPRÁVCI SÍTE VYTÝČENÍ A VYHLEDÁNÍ PRŮBĚHU SÍTE DETEKTOREM.

Správa a údržba silnic Jihočeského kraje, p.o.
Ing. JINDŘICH HRADEC
Jarošovská 1126/2, 37701 J. Hradec
IČO: 709 71 841, DIČ: CZ70971841

| | | |
|--|--|---|
| VYPRACOVAL R. ŠKAPA | ZODPOVĚDNÝ PROJEKTANT ING. Z. HEJTMAN | Ing. Zdeněk Hejtmán Pobřežského nám. 3/1 380 01 Dobruška IČO : 102 91 121 |
| INVESTOR : Město Dobruška Kraňanova 27/1, 380 13 Dobruška | AKCE : | DATUM : 03-2020 MĚŘÍTKO : 1:7 600 FORMÁT : 1x A4 ZAK. Č. : 14/2019 č. výtisku : 4 č. kopie : C |
| OBJEKT : Odbahněná rybníka Pěráček | | |
| OBJEKT : SITUACNÍ VÝKRES | | |
| OBJEKT : SITUACNÍ VÝKRES ULOŽENÍ SEDIMENTU | | |



Městský úřad Dačice
odbor stavební úřad, oddělení územního plánování
Krajířova č.p. 27/I, 380 13 Dačice, tel.: 384 401 242

Č. j.: spis. zn.: DACI/7680/20/OSÚ; 63-2020/CEKT

Vyřizuje: Ing. Ivana Blahová, tel.: 384 401 242, email: gis@dacice.cz

V Dačicích dne: 11.05.2020

Vypraveno dne: 11.05.2020

ZÁVAZNÉ STANOVISKO

orgánu územního plánování

Městský úřad Dačice, odbor stavební úřad, oddělení územního plánování jako orgán územního plánování (dále jen „úřad územního plánování“) příslušný dle § 6 odst. 1 písm. e) zákona č. 183/2006 Sb., o územním plánování a stavebním řádu, ve znění pozdějších předpisů (dále jen „stavební zákon“) a dle § 11 zákona č. 500/2004 Sb., správní řád, ve znění pozdějších předpisů (dále jen „správní řád“), přezkoumal dle § 96b odst. 3 stavebního zákona níže uvedený záměr. Toto závazné stanovisko je vydáno na základě § 96b odst. 1 stavebního zákona.

Žadatel (Město Dačice, IČ: 00246476, Krajířova 27/I, 380 13 Dačice) podal úřadu územního plánování dne 03.04.2020 žádost o vydání závazného stanoviska k záměru:

„**Dačice – rybník Peráček**“, konkrétně se jedná o odbahnění a opravu hráze stávajícího rybníka Peráček. Záměr je členěn na tyto stavební objekty: SO 01 – Odbahnění rybníka a SO 02 Oprava hráze, zatěsnění průsaků. Stavební objekt SO 01 řeší odbahnění celé zátopy rybníku (cca 5545 m² sedimentu) ve stávajícím rozsahu rybníka a výstavbu dočasné staveništní komunikace pro odvoz sedimentu a dovoz těsnící zeminy. V rámci stavebního objektu SO 02 dojde k rekonstrukci (opravě) hráze spočívající v zatěsnění stávajících průsaků, úpravě sklonů návodního líce a opevnění hráze kamennou rovnalinou. Součástí objektu SO 02 je navržena výstavba sdruženého objektu z monolitické železobetonové konstrukce – dvoudlužný uzavřený požerák a bezpečnostní přeliv, nátokový objekt, opěrná zídka, prodloužení a zkapacitnění odtokového potrubí s revizní šachtou, přístupová ocelová lávka z porořostů a zábradlí po obou stranách lávky a v čele sdruženého objektu. Přístup k lávce bude řešen jako chodník z betonové dlažby. Před nově zbudovaným sdruženým objektem bude nově umístěno loviště a kádíště včetně nového přístupového železobetonového schodiště a skluzu. Součástí záměru bude provedeno kácení 9 ks vzrostlých stromů. Stavba bude i nadále užívána jako vodní nádrž pro akumulaci vody a polointenzivní chov ryb. Záměr bude realizován na pozemcích p. č. 2245/1, p. č. 2247/1, p. č. 2703/1, p. č. 2241/1 a p. č. 2241/4 v katastrálním území Dačice (ve výčtu pozemků není zahrnuta dočasná staveništní komunikace sloužící pro odvoz sedimentu a dovoz těsnící zeminy).

Záměr je přípustný po splnění následujících podmínek:

- záměr bude umístěn a proveden v souladu s ověřenou částí předložené projektové dokumentace, která je přílohou tohoto závazného stanoviska.
- vodohospodářská zařízení a nezbytně nutné liniové stavby budou umístěny v co nejmenším rozsahu a jen při co nejmenším zásahu a narušení funkčnosti biokoridoru LBK 26; nepřipustné jsou změny funkčního využití, které by snižovaly současný stupeň ekologické stability daného území. Tuto podmínku posoudí příslušný dotčený orgán.

Odůvodnění:

Podklady pro vydání závazného stanoviska:

- žadatelem předložená projektová dokumentace pro vydání společného povolení vypracovaná v únoru až březnu 2020 (zpracovatel: Ing. Zdeněk Hejtman, IČ: 10291121, Palackého nám. 3/I, 380 01 Dačice)
- Politika územního rozvoje České republiky ve znění Aktualizací č. 1, 2 a 3 závazná od 01.10.2019 (dále také „PÚR“)
- Zásady územního rozvoje Jihočeského kraje ve znění 1., 2., 3., 5. a 6. aktualizace účinné od 09.03.2018 (dále také „ZÚR“)
- Územní plán Dačice ve znění Změn č. 1, č. 2 a č. 3 účinný od 07.12.2018 (dále také „ÚP“)

Úřad územního plánování posoudil záměr dle § 96b odst. 1 stavebního zákona a shledal, že vyvolává změnu v území dle § 2 odst. 1 písm. a) stavebního zákona. Úřad územního plánování přezkoumal záměr dle § 96b odst. 3 stavebního zákona, zda je přípustný z hlediska souladu s politikou územního rozvoje a územně plánovací dokumentací a z hlediska uplatňování cílů a úkolů územního plánování dle § 18 a § 19 stavebního zákona, či nikoliv.

Z PÚR a ZÚR vyplývá, že záměr „Dačice – rybník Peráček“ nezasahuje do žádné specifické oblasti, rozvojové plochy ani rozvojové oblasti a do žádného koridoru ani plochy dopravní nebo technické infrastruktury; záměr zasahuje do rozvojové osy nadmístního významu: Slavonicko – Dačická (N-OS9). Dle PÚR a ZÚR musí být chráněny hodnoty území a zachován ráz jedinečné urbanistické struktury území, struktury osídlení a jedinečné kulturní krajiny. Záměr respektuje výraz sídla, nenarušuje urbanistickou strukturu a architektonické a přírodní hodnoty. Posuzovaný záměr respektuje charakter krajiny, nevymyká se měřítku krajiny, respektuje oblastně specifické přírodní, krajinářské a kulturní hodnoty území, nenarušuje krajinný ráz a negativně neovlivňuje sídelní a krajinné prostředí. Záměr přispívá ke zvýšení retenčních schopností území. Veškeré priority, podmínky a zásady stanovené v PÚR a ZÚR jsou splněny.

Z platného ÚP vyplývá následující:

- dotčený pozemek p. č. 2245/1 v katastrálním území Dačice se nachází v ZASTAVĚNÉM ÚZEMÍ v PLOŠE VODNÍ A VODOHOSPODÁŘSKÉ (N), kde jsou vodní plochy, jiné plochy určené pro převažující vodohospodářské využití, související technická infrastruktura a plochy sloužící pro udržení vody v krajině přípustným využitím.
- dotčená část pozemku p. č. 2247/1 v katastrálním území Dačice se nachází v ZASTAVĚNÉM ÚZEMÍ v PLOŠE SÍDELNÍ ZELENĚ - ZELENĚ OSTATNÍ A IZOLAČNÍ (ZI), která je koncipována s důrazem na izolační a kompoziční funkci. Skutečná plocha rybníka zasahující do plochy ZI nebude měněna; zeleň tvořící izolační pás mezi vodní plochou a stávající obytnou zástavbou nebude narušen.
- dotčené části pozemků p. č. 2241/1, p. č. 2241/4 a p. č. 2703/1 v katastrálním území Dačice se nachází v ZASTAVĚNÉM ÚZEMÍ v PLOŠE VEŘEJNÝCH PROSTRANSTVÍ (U), kde je související dopravní a technická infrastruktura (tj. i prodloužení odtokového potrubí) přípustným využitím.
- na záměrem dotčené území zasahuje LOKÁLNÍ BOKORIDOR LBK 26. V plochách biokoridorů je uvedeno, že vodohospodářská zařízení a nezbytné nutné liniové stavby křížící biokoridor jsou podmíněně přípustným využitím – umístěny mohou být v co nejmenším rozsahu a jen při co nejmenším zásahu a narušení funkčnosti biokoridoru. Nepřípustné jsou změny funkčního využití, které by snižovaly současný stupeň ekologické stability daného území. Tuto podmínku posoudí příslušný dotčený orgán.

Území, do kterého je záměr navrhován, se nachází v kaskádě rybníků již víceméně v okrajové části sídla Dačice a je charakterizováno vysokým podílem přírodních prvků (vysoká a nízká zeleň, vodní plochy, vodní toky), blízkou návazností obytné zástavby a zemědělského areálu a umístěním v zastavěném území. Záměr nezhodnocuje hodnoty území; záměr zároveň respektuje a nenarušuje stanovenou koncepci území a charakter, měřítko, skladbu, strukturu a funkci okolí. **Při splnění výše uvedené podmínky, kterou posoudí příslušný dotčený orgán, bude posuzovaný záměr v souladu s platným ÚP.**

Úřadem územního plánování byl dále posuzován soulad záměru s cíli a úkoly územního plánování (dle § 18 a § 19 stavebního zákona). Předmětné území je charakterizováno vysokým podílem přírodních prvků, blízkou návazností obytné zástavby a zemědělského areálu a umístěním v zastavěném území. Posuzovaný záměr tuto sídelní strukturu citlivě rozvíjí. Záměr respektuje a nenarušuje stávající charakter a hodnoty území. Záměr zároveň nenarušuje využívání a prostorové uspořádání území, nemá negativní vliv na veřejnou infrastrukturu a na její hospodárné využívání a zvyšuje retenci vody v území.

Z uvedených důvodů je posuzovaný záměr „Dačice – rybník Peráček“ přípustný z hlediska souladu s PÚR, ZÚR, ÚP i z hlediska cílů a úkolů územního plánování (konkrétně dle ustanovení § 18 odst. 3 a 4 a § 19 odst. 1 stavebního zákona) za této podmínky: vodohospodářská zařízení a nezbytné nutné liniové stavby budou umístěny v co nejmenším rozsahu a jen při co nejmenším zásahu a narušení funkčnosti biokoridoru LBK 26; nepřípustné jsou změny funkčního využití, které by snižovaly současný stupeň ekologické stability daného území. Tuto podmínku posoudí příslušný dotčený orgán.

Platnost závazného stanoviska dle § 96b stavebního zákona je 2 roky ode dne vydání. Platnost závazného stanoviska lze prodloužit, pokud se nezmění podmínky v území.

- 64 -

MĚSTSKÝ ÚŘAD

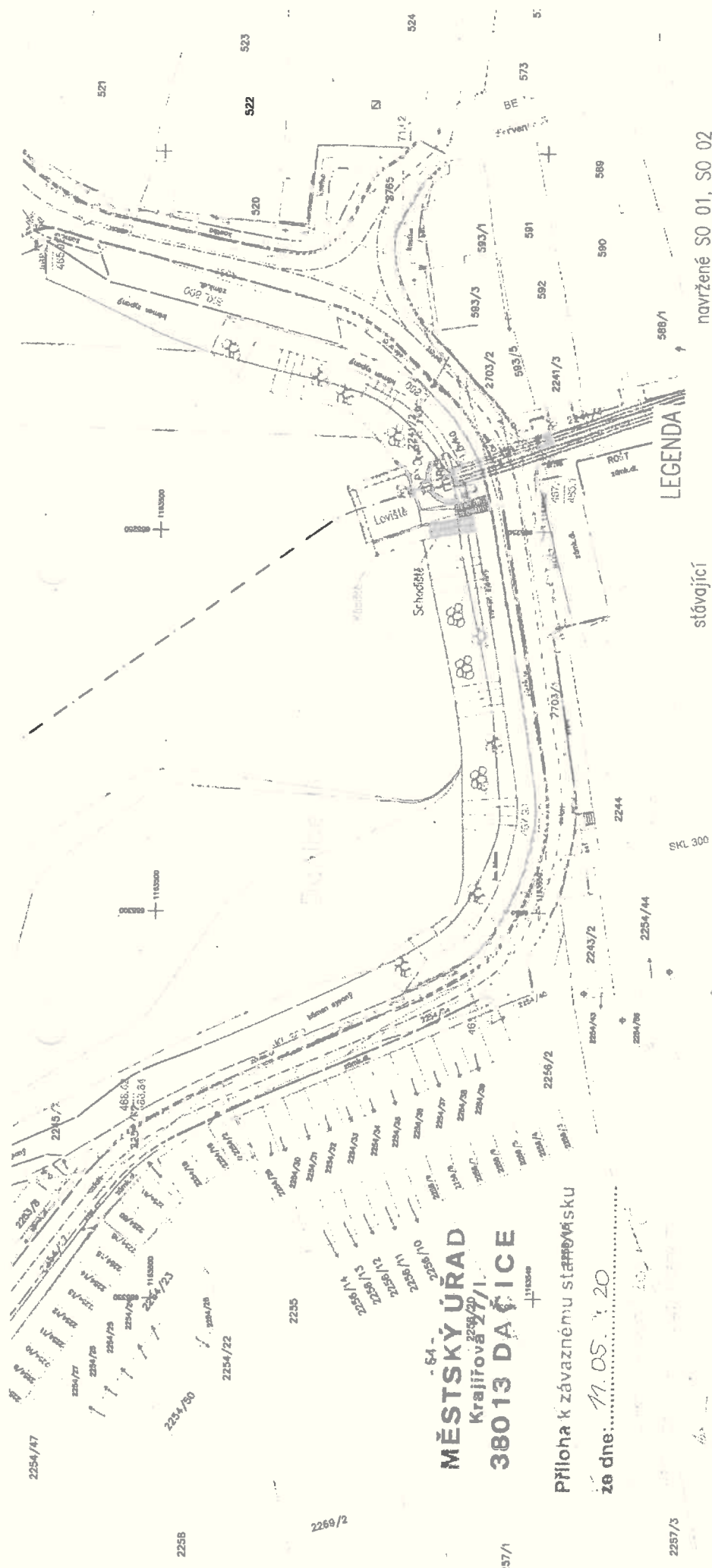
Krajířova 27/I.

380 13 DAČICE

Ing. Ivana Blahová
oprávněná osoba úřadu územního plánování
odbor stavební úřad MěÚ Dačice

Přílohy: 1. ověřený výkres z předložené projektové dokumentace: Koordinační situace (č. výkresu: 3)

Obdrží: Město Dačice, Krajířova 27/I, 380 13 Dačice



MĚSTSKÝ ÚŘAD
38013 DAČICE

Příloha k závaznému stanovisku
ze dne: 11.05.2020

UPOZORNĚNÍ

1. HRANICE PARCEL JSOU PŘEKRESLENY Z MAPY KATASTRU NEMOVITOSTÍ M 1: 2880, NELZE POUŽÍT K VYTÝČENÍ HRANIC POZEMKŮ.
2. ZAKRES. PODZEMNÍCH INŽENÝRSKÝCH SÍTÍ JE PROVEDEN Z. PODKLADŮ SPRÁVCO SÍTÍ, NESLOUŽÍ JAKO VYTÝČOVACÍ PODKLAD. PŘED ZAHÁJENÍM ZEMNÍCH PRACÍ JE NUTNÉ PROVĚST SPRÁVCI SÍTE VYTÝČENÍ A VYHLEDÁNÍ PRŮBĚHU SÍTE DETEKTOREM.

| | | | | | |
|---|--|--|--|--|--|
| VYPRACOVAL B. ŠKÁPA | | ZODPOVĚDNÝ PROJEKTANT ING. Z. HEJTMAN | | Ing. Zdeněk Hejtmán Poděbradská nám. 3/1 380 01 Dačice IČO : 102 81 121 | |
| INVESTOR : Město Dačice Krajlová 27/1, 380 13 Dačice | | DATUM : 05-2019 MĚRITKO : 1:500 FORMAT : 4x A4 ZAK. Č. : 14/2019 Č. VÝKRESU : 3 Č. KÓPE : C | | | |
| AKCE : | | Dačice – rybník Peráček | | | |
| OBJEKT : SITUACE VÝKRESY | | | | | |
| OBSAH : KOORDINACE SITUACE | | | | | |

stávající

navržené SO 01, SO 02

- STÁVAJÍCÍ TERÉN
- ODTOKOVÉ POTRUBÍ DN800 (novověšená poleha)
- HRANICE PARCEL KN
- PODZEMNÍ VEDENÍ – STL–PLYNOVOD
- PODZEMNÍ VEDENÍ – KABEL NN
- PODZEMNÍ VEDENÍ – JEDNOTNÁ KANALIZACE
- PODZEMNÍ VEDENÍ – VODOVODNÍ ŘÁD
- PODZEMNÍ VEDENÍ – SPOJOVACÍ KABEL–HEUTLUCKÝ KABEL
- PODZEMNÍ VEDENÍ – SPOJOVACÍ KABEL–OPTICKÝ KABEL V HOPE TRUBICE
- PODZEMNÍ VEDENÍ – SPOJOVACÍ KABEL–NN VEDENÍ
- PODZEMNÍ VEDENÍ – SPOJOVACÍ KABEL–NEPROVODZOVANÝ ROZVOD
- OKOLOVÉ ZABUDOV
- NEOVĚŘENÝ PRŮBĚH KABELU NN – VEŘEJNÉ OSVĚTLENÍ
- ODLEHČOVACÍ KAMORA – ODPLOVĚNÁ (novověšená poleha)
- TERÉNNÍ ÚPRAVY – ODBAHNĚNÍ RYBNÍKA (SO 01)
- STAVĚNÍ KOMUNIKACE–PANELY (SO 01) (SO 01)
- STAVĚNÍ KOMUNIKACE–HUTNĚNÝ ŠTERK, (SO 01)
- PROKLITO CEMENTOVÝM MLEKEM
- PROVIZORNÍ STAVĚNÍ SJEZD (SO 01)
- TERÉNNÍ ÚPRAVY – ZATĚŠNĚNÍ HRÁZE (SO 02)
- PRODLOUŽENÍ ODTOKOVÉ POTRUBÍ RYBNÍKA (SO 02)
- OPĚVNĚNÍ KAMENNOU ROVNANNOU (SO 02)
- (novověšená hráz)
- MLATOVÝ OBJEKT (SO 02)
- DVOUDLUŽNÝ POŽÁRÁK (SO 02)
- BEZPEČNOSTNÍ PŘEJÍZD (SO 02)
- REKONSTRUKCE ŠACHTY (SO 02)
- KAMENNÝ VZDROSTLÝ STROM (SO 01)



MĚSTSKÝ ÚŘAD DAČICE

Odbor životního prostředí

KRAJÍŘOVA 27, 380 13 DAČICE I

O - OD



dacivp20vD03mx

Město Dačice
Krajířova 27/I
380 01 Dačice

Váš dopis zn.:
Ze dne:
Naše čj.: DACI/9583/20/OŽP
Spis. značka: 267-2020/TOBS
Vyřizuje: Bc. Kateřina Doudová
Telefon: 384 401 216
E-mail: doudova@dacice.cz
Datum: 04.05.2020
Vypraveno dne:

VYJÁDRĚNÍ K PROJEKTOVÉ DOKUMENTACI A ZÁVAZNÁ STANOVISKA
Název stavby (záměru): Dačice – rybník Peráček

Katastrální území místa stavby: Dačice

Dotčené pozemky parc. č.: 2245/1, 2247/1, 2245/2, 2247/5, 2771/11, 2771/9, 2241/1, 2241/4

Investor stavby: Město Dačice, Krajířova 27/I, 380 01 Dačice

Odpovědný projektant projektové dokumentace: Ing. Zdeněk Hejtman, č. zak./datum:
14/2019/ únor 2020

Městský úřad Dačice, odbor životního prostředí, obdržel dne 03.04.2020 Vaši žádost evid. pod zn.: DACI/7671/20/OŽP o vyjádření k projektu na akci: „Dačice – rybník Peráček“.

Městský úřad Dačice, odbor životního prostředí, jako příslušný orgán státní správy životního prostředí, vydává k předloženému projektu následující **vyjádření a závazná stanoviska**:

1. Podle § 90 odst. 17 zákona č. 114/1992 Sb., o ochraně přírody a krajiny, ve znění pozdějších předpisů:

Žádost o povolení ke kácení byla podána dne 15.4.2020 pod č.j. DACI/8352/20/OŽP a žádost o souhlas se zásahem do VKP – rybník byla podána dne 3.4.2020 pod. č j. DACI/7674/20/OŽP.

2. Podle zákona č. 289/1995 Sb., o lesích a o změně a doplnění některých zákonů (lesní zákon), ve znění pozdějších předpisů a § 154 zák. č. 500/2004 Sb., správní řád:

Nejsou dotčené zájmy tohoto zákona.

3. Podle zákona č. 334/1992 Sb., o ochraně zemědělského půdního fondu (ZPF), ve znění pozdějších předpisů a § 154 zák. č. 500/2004 Sb., správní řád:

Není nutné žádat o souhlas s odnětím dle § 9 zákona o ochraně ZPF, jelikož záměr nebude realizován na pozemcích náležících do ZPF. Žádost o uložení souhlasu k použití sedimentu byla podána dne 3.4.2020 pod č.j.: DACI/7676/20/OŽP.

Spojovatelka ID DS
384 401 211 s5ebypd

Elektronická adresa podatelny
e-podatelna@dacice.cz

Bankovní spojení
ČS, a. s., Jindřichův Hradec
č. ú. 0603143369/0800

IČO / DIČ
00246476
CZ00246476

Úřed. hodiny
Po, St 8⁰⁰-17⁰⁰
Pá 8⁰⁰-14⁰⁰

4. Podle § 18 zákona č. 254/2001 Sb., o vodách a o změně některých zákonů (vodní zákon), ve znění pozdějších předpisů:

Pro uvedený záměr je musí stavebník požádat **Městský úřad Dačice, odbor životního prostředí, o vydání společného povolení** dle § 94j zákona č. 183/2006 Sb., o územním plánování a stavebním řádu (stavební zákon). Žádost bude podána na předepsaném tiskopise, a to **Příloze č. 6 Vyhlášky č. 503/2006 Sb.**, o podrobnější úpravě územního rozhodování, územního opatření a stavebního řádu, ve znění pozdějších předpisů, s předepsanými doklady dle § 7a této vyhlášky a dle § 94l odst. 2 zákona č. 183/2006 Sb., o územním plánování a stavebním řádu (stavební zákon), ve znění pozdějších předpisů, **a to zejména:**

- souhlas k umístění a provedení stavebního záměru podle § 184a*,
- stanoviska vlastníků veřejné dopravní nebo technické infrastruktury k možnosti a způsobu napojení nebo k podmínkám dotčených ochranných a bezpečnostních pásem, smlouvy s příslušnými vlastníky veřejné dopravní nebo technické infrastruktury (především Správy a údržby silnic Jihočeského kraje),
- vyžaduje-li záměr vybudování nové nebo úpravu stávající veřejné dopravní nebo technické infrastruktury,
- dokumentaci pro vydání společného povolení ve dvou vyhotoveních, která obsahuje průvodní zprávu, souhrnnou technickou zprávu, situační výkresy, dokumentaci objektů a technických a technologických zařízení a dokladovou část,
- návrh plánu kontrolních prohlídek stavby,
- posudek o potřebě, popřípadě návrhu podmínek provádění technicko-bezpečnostního dohledu na vodním díle, vypracovaný odborně způsobilou osobou pověřenou Ministerstvem zemědělství,
- stanovisko příslušného správce povodí a vyjádření správce vodního toku (*Povodí Moravy, s. p.*),
- závazná stanoviska, vyjádření, popřípadě rozhodnutí dotčených orgánů nebo jiné doklady podle zvláštních právních předpisů nebo tohoto zákona, nevydává-li se společné závazné stanovisko podle § 4 odst. 7 stavebního zákona (především vyjádření příslušného silničního správního úřadu – Městský úřad Dačice, odbor dopravy),
- plná moc, v případě zastupování.

Dne 29. 5. 1996 bylo Okresním úřadem v Jindřichově Hradci vydáno, pod č.j.: ŽP/14/95/96 - 218 No, povolení k nakládání s povrchovými vodami pro rybník Peráček. Pokud stavební úpravy vyvolají změnu tohoto platného povolení, musí být projednána současně se společným povolením stavby. Žádost o změnu povolení bude předložena na předepsaném tiskopise – Příloze č. 1 s doklady dle § 2 vyhlášky č. 183/2018 Sb., o náležitostech rozhodnutí a dalších opatření vodoprávního úřadu a o dokladech předkládaných vodoprávnímu úřadu, ve znění pozdějších předpisů. V situačním výkresu projektové dokumentace bude vyznačena normální a maximální hladina.

Upozorňujeme, že dne 11.03.2002 bylo vydáno Okresním úřadem v Jindřichově Hradci, pod č.j.: ŽP 8593 vod801/02 – 025 D, povolení k nakládání s povrchovými vodami – odběr povrchových vod z rybníka Peráček odběrným objektem do areálu sádek ČRS a jejich zpětné vypouštění do rybníka Sládek.

Upozorňujeme, že PD pro společné povolení musí být upravena dle podmínek vyplývajících ze závazných stanovisek (především orgánu ochrany přírody).

**souhlas k provedení stavebního záměru podle § 184a stavebního zákona (není-li žadatel vlastníkem pozemku nebo stavby a není-li oprávněn ze služebnosti nebo*

z práva stavby požadovaný stavební záměr nebo opatření uskutečnit, dokládá souhlas vlastníka pozemku nebo stavby. Souhlas s navrhovaným stavebním záměrem musí být vyznačen na situačním výkresu dokumentace, nebo projektové dokumentace).

Jednotlivé žádosti lze stáhnout na www.dacice.cz (v sekci Městský úřad - odbor životního prostředí; formát .pdf) nebo www.eagri.cz (portál Voda; formát .pdf). Tiskopis žádosti je možné vyzvednout i na odboru životního prostředí MěÚ Dačice, Krajířova 27/I - „Starý Zámek“, č. dveří 122.

5. Podle zákona č. 185/2001 Sb., o odpadech a o změně některých dalších zákonů, ve znění pozdějších předpisů (dále jen „zákon“):

Realizace připravovaného záměru bude spojena s produkcí odpadů většího rozsahu. Je proto nutné získat závazné stanovisko ve smyslu § 79 odst. (4) zákona. Formulář příslušné žádosti je k dispozici na webových stránkách města Dačice (<https://www.dacice.cz/mestsky-urad/odbory-mestskeho-uradu/odbor-zivotniho-prostredi-1/>). Žádost o vydání zákonem vyžadovaného závazného stanoviska doložte finální podobou projektové dokumentace.

6. Podle zákona č. 201/2012 Sb., o ochraně ovzduší, ve znění pozdějších předpisů (dále jen „zákon“), a § 154 zák. č. 500/2004 Sb., správní řád, ve znění pozdějších předpisů:

Realizací připravovaného záměru nebudou dotčeny zájmy chráněné zákonem.

otisk úředního razítka

-33-
MĚSTSKÝ ÚŘAD
Krajířova 27/I.
380 13 DAČICE

Ing. Lukáš Skořepa
vedoucí odboru



MĚSTSKÝ ÚŘAD DAČICE

Odbor životního prostředí

KRAJÍŘOVA 27, 380 13 DAČICE I

Městský úřad Dačice

Doručeno: 06.05.2020 13:03:08


Č.j.: DACI/9862/20/OSM

listy: 1 přílohy: 0



doc / vp20j864qu

O - OD



dacivn20v003me

Město Dačice
Krajířova 27
380 01 Dačice

Váš dopis zn.:

Ze dne:

Naše č.j.: DACI/9566/20/OŽP

Spis. značka: 1384-2020/SKOL

Vyřizuje: Ing. Lukáš Skořepa

Telefon: 384401216

E-mail: ochrana@dacice.cz

Datum: 05.05.2020

Vypraveno dne:

ZÁVAZNÉ STANOVISKO

Městský úřad Dačice, odbor životního prostředí, jako příslušný orgán ochrany přírody podle § 61 zákona č. 128/2000 Sb., o obcích, ve znění pozdějších předpisů, podle § 11 zákona č. 500/2004 Sb., správní řád, ve znění pozdějších předpisů (dále „správní řád“) a podle § 77 odst. 3 zák. č. 114/1992 Sb., o ochraně přírody a krajiny, ve znění pozdějších předpisů (dále „zákon o ochraně přírody“), vydává dle § 149 odst. 1 správního řádu, na základě žádosti Města Dačice, Krajířova 27, 38001 Dačice podané dne 3.4.2020 (č.j.: DACI/7674/20/OŽP), toto závazné stanovisko:

uděluje souhlas

podle § 4 odst. 2 zákona o ochraně přírody,

k vydání společného povolení pro záměr „Dačice – rybník Peráček“, kde dojde k odbahnění a opravou hráze rybníka, podle předložené projektové dokumentace (Ing. Hejtman, 2/2020). Jedná se o zásah do významných krajinných prvků – rybník a vodní tok na pozemcích parc. č. KN 2245/1, 2247/1, 2245/2, 2247/5, 2771/11, 2771/9, 2241/1 a 2241/4 v k.ú. Dačice.

Souhlas se uděluje za předpokladu splnění těchto podmínek, jejichž dodržení zabezpečí žadatel:

1. Od nátoky rybníka po příčný profil č. 5 bude sediment odtěžován při dodržení sklonu dna 1:10 a pozvolnějším.

Toto závazné stanovisko se vydává pro příslušný správní orgán, který povede řízení pro předmětný záměr a nenahrazuje rozhodnutí jiných správních orgánů vydaných podle zvláštních předpisů. Toto závazné stanovisko se vydává pouze pro společné povolení. Závazné stanovisko neřeší majetkoprávní ani užitelské vztahy k dotčeným pozemkům.

Odůvodnění

Dne 3.4.2020 byla Městskému úřadu Dačice, odboru životního prostředí, doručena žádost (č.j.: DACI/7674/20/OŽP) Města Dačice, Krajířova 27, 38001 Dačice, o vydání závazného stanoviska k zásahu do VKP rybník a vodní tok na pozemcích parc. č. KN 2245/1, 2247/1,

Spojovatelka
384 401 211 ID DS
s5cbypd

Elektronická adresa podatelny
e-podateln@dacice.cz

Bankovní spojení
ČS, a. s., Jindřichův Hradec
č. ú. 0603143369/0800

IČO / DIČ
00246476
CZ00246476

Úřed. hodiny
Po, St 8⁰⁰-17⁰⁰
Pá 8⁰⁰-14⁰⁰

2245/2, 2247/5, 2771/11, 2771/9, 2241/1 a 2241/4 v k.ú. Dačice. Žádost byla doložena projektovou dokumentací uvedeného záměru (Ing. Hejtman, 2/2020).

Odbahněním rybníka a opravou hráze s jejími technickými prvky, podle předložené projektové dokumentace na dotčených pozemcích v k.ú. Dačice dojde k obnově významného krajinného prvku - rybník ve smyslu ustanovení § 3 odst. 1 písm. b) zákona o ochraně přírody, která při splnění výše stanovené podmínky přispěje k udržení biodiverzity daného území. Touto podmínkou bylo uloženo pozvolné svahování dna oproti navrženému svahování v předložené projektové dokumentaci, která navrhovala svahování dna 1:1,6 až 1:5. Mírnější svahování správní orgán uložil z následujících důvodů. Rybník je významným krajinným prvkem, který se využívá pouze tak, aby nebyla narušena jeho obnova a nedošlo k ohrožení nebo oslabení jeho stabilizační funkce. Součástí rybníka jsou zpravidla i litorální porosty, které jsou schopné hostit majoritu živočišných a rostlinných druhů tohoto vodního prostředí. Bez litorálních porostů se rybník stává pouze nádrží na vodu s mizivými funkcemi, které definuje zákon o ochraně přírody. Správní orgán se také opírá o metodiku AOPK ČR (Biotopy našich obojživelníků a jejich management, 2011) a to z důvodu, že rybník je součástí kaskády rybníků, která je mimo jiné biotopem mnoha druhů obojživelníků. Rybník je také součástí lokálního systému ekologické stability, který jasně definuje, že tento prostor má být primárně využíván extenzivně a rybníky mají mít bohatě vytvořené břehové a litorální prostory. Uložená podmínka by k vytvoření litorálních porostů měla zásadním způsobem přispět a při její dodržení by nemělo dojít k narušení obnovy, ohrožení nebo oslabení ekologicko-stabilizační funkce významného krajinného prvku rybník ve smyslu ustanovení § 4 odst. 2 zákona o ochraně přírody. Významný krajinný prvek vodní tok je v současnosti zatrubněn a dojde pouze k rekonstrukci zatrubnění. Jiné řešení není možné a to z důvodu, že se nachází v zástavbě pod již existujícími stavbami.

Proto orgán ochrany přírody vydal závazné stanovisko, kterým udělil podle § 4 odst. 2 zákona o ochraně přírody souhlas k vydání společného povolení pro odbahnění rybníka a opravu hráze na pozemcích parc. č. KN 2245/1, 2247/1, 2245/2, 2247/5, 2771/11, 2771/9, 2241/1 a 2241/4 v k.ú. Dačice podle předložené projektové dokumentace (Ing. Hejtman, 2/2020) a za předpokladu splnění výše stanovené podmínky.

Poučení o opravném prostředku:

Proti tomuto závaznému stanovisku, které není samostatným rozhodnutím se nelze odvolat. Odvolání proti obsahu závazného stanoviska lze podat až po vydání samostatného správního rozhodnutí ve věci samé odvoláním proti tomuto správnímu rozhodnutí, v rámci něhož lze napadnout celé závazné stanovisko nebo jeho části.



Ing. Lukáš Skořepa
vedoucí odboru

Počet listů tohoto dopisu: 1
Počet příloh: 0
Počet listů příloh/y: 0



MĚSTSKÝ ÚŘAD DAČICE

Odbor životního prostředí

KRAJÍŘOVA 27, 380 13 DAČICE I

Městský úřad Dačice

Doručeno: 15.06.2020 15:06:39

Č.j.: DACI/13068/20/OSM

lisy: 1 přílohy: 0



dac1vp20j006c1



dacivp20v00400

Město Dačice
IČO: 002 46 476

Krajířova 27
Dačice I
380 13 Dačice

Váš dopis zn.:

Ze dne:

Naše č.j.: DACI/12507/20/OŽP

Spis. značka: 1767-2020/HORJ

Oprávněná

úřední osoba: RNDr. Jaroslav Horák

Telefon: 384 401 281

E-mail: odpady@dacice.cz

Datum: 09. června 2020

Vypraveno dne:

Závazné stanovisko

Městský úřad Dačice, odbor životního prostředí, jako orgán veřejné správy v oblasti odpadového hospodářství příslušný podle § 61 odst. (1) písm. c) a § 66 odst. (1) zákona č. 128/2000 Sb., o obcích (obecní zřízení), ve znění pozdějších předpisů, § 10 a § 11 odst. (1) zákona č. 500/2004 Sb., správní řád, ve znění pozdějších předpisů (dále jen „správní řád“), a § 79 odst. (4) a odst. (6) zákona č. 185/2001 Sb., o odpadech a o změně některých dalších zákonů, ve znění pozdějších předpisů (dále jen „zákon“), s působností dotčeného orgánu státní správy v návaznosti na § 4 odst. (2) písm. a) zákona č. 183/2006 Sb., o územním plánování a stavebním řádu (stavební zákon), ve znění pozdějších předpisů, vydává k žádosti Města Dačice, IČO: 002 46 476, sídlem: Krajířova 27, Dačice I, 380 13 Dačice, toto závazné stanovisko ve smyslu § 149 odst. (1) správního řádu:

s přihlédnutím k § 79 odst. (5) zákona **souhlasí** s umístěním a povolením stavby „Dačice – rybník Peráček“ – stavba bude umístěna a prováděna v katastrálním území Dačice dle dále konkretizované dokumentace pro vydání společného povolení.

Stručná charakteristika záměru a zásady uplatňované při nakládání s odpady a jinými materiály získanými stavební činností - převzato z předložené dokumentace:

- rekonstrukce (odbahnění a oprava hráze) rybníka Peráček – odbahnění celé zátopy rybníka, zatěsnění stávajících průsaků hráze, výstavba nového sdruženého objektu, zhotovení nového loviště a kádístě;
- realizace stavby předpokládá vznik odpadů, a to zejména: 17 01 01 Beton (cca 23 t) – odstranění skládkování; 17 05 04 Zemina a kamení neuvedené pod číslem 17 05 03 (cca 1000 t) – odstranění skládkování;
- sediment vytěžený při odbahňování zátopy rybníka bude využit na pozemku tvořícím zemědělský půdní fond;
- ručně pokosený porost nacházející se v rybníční kotlině bude předán k jeho využití kompostováním;
- sejmuté stávající kamenné opevnění návodní strany hráze bude v celém rozsahu využito k opětovnému opevnění této hráze.

Pro provedení stavby se stanovují tyto podmínky:

- 1) Městskému úřadu Dačice, odboru životního prostředí, doloží investor stavby prokazatelně a ověřitelně, a to před vydáním kolaudačního souhlasu, nebo před uvedením stavby do jejího užívání, způsob nakládání s odpady vzniklými stavební činností.

Spojovatelka ID DS
384 401 211 s5ebypd

Elektronická adresa podatelny
e-podatelna@dacice.cz

Bankovní spojení
ČS, a. s., Jindřichův Hradec
č. ú. 0603143369/0800

IČO / DIČ
00246476
CZ00246476

Úřed. hodiny
Po, St 8⁰⁰-17⁰⁰
Pá 8⁰⁰-14⁰⁰

Toto závazné stanovisko ve smyslu § 79 odst. (5) zákona se vydává k územnímu a stavebnímu řízení. Podkladem pro jeho vydání byla dokumentace pro vydání společného povolení (zodpovědný projektant: Ing. Zdeněk Hejtman, IČO: 102 91 121, evidenční číslo autorizace ČKAIT: 01003914; datum vyhotovení dokumentace: 03-2020, zakázka č. 14/2019, paré č. 4).

O d ů v o d n ě n í :

Městský úřad Dačice, odbor životního prostředí (dále jen „správní orgán“), obdržel dne 15. 05. 2020 žádost Města Dačice, IČO: 002 46 476, sídlem: Krajířova 27, Dačice I, 380 13 Dačice, o vydání závazného stanoviska dle § 79 odst. (5) zákona, a to pro umístění a povolení stavby „Dačice – rybník Peráček“. Žádost byla doložena dokumentací pro vydání společného povolení (zodpovědný projektant: Ing. Zdeněk Hejtman, IČO: 102 91 121, evidenční číslo autorizace ČKAIT: 01003914).

Dokumentace přiložená k žádosti zmiňuje:

- odpady, jejichž vznik stavební činností se předpokládá, a to nejen jejich katalogovým číslem dle vyhlášky č. 93/2016 Sb., ale i kvantitativně;
- způsob nakládání s odpady vzniklými stavební činností;
- opětovné využití vhodných „materiálů“ získaných stavební činností pro účely stavby.

V návaznosti na výše uváděné neshledal správní orgán při posuzování předložené dokumentace její nesoulad s povinnostmi vyplývajícími ze zákona a dalších právních předpisů vydaných k jeho provádění a vydal toto souhlasné závazné stanovisko.

Ke stanovené podmínce uvádí správní orgán následující:


Realizace připravované stavby je spojena, jak vyplývá z dokumentace přiložené k žádosti, s produkcí odpadů značného rozsahu. Každý, tj. i právnická osoba, má při své činnosti povinnost předcházet vzniku odpadů a omezovat jejich množství, přičemž odpady, jejichž vzniku nelze zabránit, musí být využity, resp. odstraněny způsobem, který neohrožuje lidské zdraví a životní prostředí a který je v souladu se zákonem a se zvláštními právními předpisy (viz § 10 odst. 1 zákona). Věcnou příslušnost ke kontrole, zda výše zmiňovaný subjekt dodržuje ustanovení právních předpisů v oblasti odpadového hospodářství, přisuzuje § 79 odst. (1) písm. f) zákona obecnímu úřadu obce s rozšířenou působností. Správní orgán proto považuje stanovenou podmínku, která je objektivně nutným předpokladem pro naplnění zmiňované kontrolní funkce, za podmínku zákonně oprávněnou.

Správní orgán upozorňuje, že toto závazné stanovisko nenahrazuje konkrétní souhlasy vydávané příslušnými orgány veřejné správy ve smyslu zákona o odpadech (např. souhlas k provozování zařízení k využívání, odstraňování, sběru nebo výkupu odpadů vydávaný dle § 14 odst. 1 zákona o odpadech).

P o u ě n í o o p r a v n ě m p r o s t ř e d k u :

Proti tomuto závaznému stanovisku, které není samostatným rozhodnutím, se nelze odvolat. Odvolání proti jeho obsahu lze podat až po vydání samostatného rozhodnutí ve věci samé odvoláním proti tomuto rozhodnutí, v rámci něhož lze napadnout celé závazné stanovisko, nebo jeho část.




Ing. Lukáš Skořepa
vedoucí odboru

Počet listů tohoto dopisu: 1

Počet příloh: -

Městský úřad Dačice

odbor dopravy

Krajířova 27/I, 380 13 Dačice

Datum: 20. dubna 2020
Spis č.: 185-2020/PROM
Č. j.: DACI/8559/20/ODO

Telefon: 384 401 245
e-mail: siln.hosp@dacice.cz
Vyřizuje: Martin Procházka

Adresát: **Město Dačice**
Krajířova 27/I
380 13 Dačice

Vyjádření k projektové dokumentaci stavby: **„Dačice – rybník Peráček“**

Předložená projektová dokumentace řeší v rámci dvou stavebních objektů SO 01 a SO 02 odbahnění a opravu hráze rybníka v rozsahu dle předložené projektové dokumentace.

Městský úřad Dačice, odbor dopravy jako příslušný správní úřad podle § 40 odst. 4 písm. a) zákona č. 13/1997 Sb., o pozemních komunikacích, ve znění pozdějších předpisů, vydává k výše uvedené stavbě následující vyjádření:


Uvedená stavba **se dotýká zájmů:**

- a) **Silnice č. II/151** pozemek parc. č. KN 2771/10 (vlastník Jihočeský kraj) a to napojením provizorní panelové komunikace pro odvoz sedimentu nákladními vozidly po dobu trvání stavby.
- b) **Místní komunikace č. 7d** (chodník) na pozemku parc.č. KN 2771/9 (vlastník Město Dačice), přes který se kolmým přejezdem napojuje provizorní panelová cesta na silnici č. II/151.
- c) **Místní komunikace č. 24c** umístěné na pozemku parc.č. KN 2703/1, stavebními pracemi při opravě hráze.
- d) **Účelové komunikace č. 57u** na pozemku parc. č. KN 2245/2, na které je umístěna provizorní panelová komunikace po dobu trvání akce.

Proti projektové dokumentaci výše uvedené stavby nemáme námítky, s realizací akce souhlasíme za dodržení těchto podmínek:

1. Podmínky pro připojení provizorní panelové silnice na silnici č. II/151 požadujeme projednat s majetkovým správcem komunikace Správou a údržbou silnic Jihočeského kraje, závodem Jindřichův Hradec.
2. Podmínky se zásahem do místních a účelových komunikací č. 7d, 24c a 57u, požadujeme projednat s majetkovým správcem těchto komunikací – MěÚ Dačice, odborem správy majetku.
3. Zhotovitel stavby požádá 30 dnů před zahájením stavebních prací o zvláštní užívání silnice č. II/151 a místní komunikace č. 7d, 24c odbor dopravy MěÚ Dačice.

Toto vyjádření nenahrazuje projednání stavby v územním řízení, je však pro toto řízení závazným podkladem.


Martin Procházka
oprávněná úřední osoba

⁻³⁵⁻
MĚSTSKÝ ÚŘAD
Krajířova 27/I.
380 13 DAČICE

Přílohy: PD č. 5 vracíme zpět



E.ON Distribuce, a.s., F. A. Gerstnera 2151/6, 370 01 České Budějovice

Ing. Zdeněk Hejtman
Palackého nám. 3/I
380 01 Dačice

E.ON Distribuce, a.s.

Správa ZP
Pražská 290
377 01 Jindřichův Hradec
www.eon-distribuce.cz

Tomáš Zerzub
T +420-38443-4361
tomas.zerzub@eon.cz

Naše značka
T10599-27013314

Jindřichův Hradec, 30.04.2020

Vyjádření k žádosti o souhlas se stavbou a činností v ochranném pásmu zařízení distribuční soustavy plynu ve vlastnictví E.ON Distribuce, a.s.

Toto vyjádření slouží pro potřeby řádného umístění, výstavby a užívání stavby a je vyjádřením pro územní a stavební řízení.

Předložili jste nám žádost o vyjádření ke stavbě a činnosti v ochranném pásmu:

Plynovod STL

Jedná se o akci: „Dačice - rybník Peráček“. K zásahům do ochranného pásma dochází v místě stavby, katastrální území, parc. č.: KÚ Dačice (624403), žadatelem vyznačené zájmové území.

Souhlasíme s provedením výše uvedené akce v ochranném pásmu zařízení distribuční soustavy plynu při splnění těchto podmínek:

- 1) V ochranném pásmu plynového zařízení budou při realizaci uděleného souhlasu přiměřeně dodrženy podmínky dle § 68 odst. 3 zák. č. 458/2000 Sb., v platném znění, kde se konstatuje, že v ochranných pásmech plynových zařízení je zakázáno provádět činnosti, které by ve svých důsledcích mohly ohrozit toto zařízení, jeho spolehlivost a bezpečnost provozu.
- 2) **ECD požaduje při výstavbě nových nebo opravách stávajících inženýrských sítí (při prodloužení odtokového potrubí a při výstavbě revizní šachty) dodržet min. vzdálenosti při souběhu a křížení se stávajícím STL plynovodem a přípojkami dle ČSN 73 6005 (Prostorové uspořádání sítí technického vybavení) a Informací o min. vzdálenostech a ochranných pásmech plynárenského zařízení dle platných směrnic E.ON. V případě nedodržení těchto vzdáleností požadujeme opatřit stávající**

Sídlo společnosti:
F.A. Gerstnera 2151/6
České Budějovice 7
370 01 České Budějovice
Společnost je zapsána
v Obchodním rejstříku
vedeném Krajským soudem
v Českých Budějovicích,
oddíl B., vložka 1772
IČ: 280 85 400
DIČ: CZ28085400

potrubí chráničkou nebo požadujeme provést přeložku stávajícího plynovodu.

- 3) Zakreslení plynárenského zařízení vyskytujícího se v zájmovém území do všech vyhotovení prováděcí dokumentace a jeho vyznačení dobře viditelným způsobem přímo v terénu. Jedná se zejména o místa křížení či souběhu trasy vedení s trasou pohybu mechanizace, s trasou vedení výkopů a podobně tak, aby pracující na staveništi byli o hranicích ochranného pásma trvale informováni.
- 4) Objednání přesného vytýčení distribuční sítě (trasy plynovodu) v terénu a to nejméně 14 dnů před zahájením prací v blízkosti podzemního vedení. V případě, že nebude možné trasu plynovodu bezpečně určit pomocí vytyčovacího zařízení, je investor zemních prací povinen pro jednoznačné stanovení jeho polohy provést na určených místech a v nezbytném rozsahu ruční odkrytí plynovodu podle pokynů zaměstnanců E.ON Distribuce, a.s. (dále jen ECD). **Vytýčení plynovodu a katodové ochrany zajistí Daniel Filip, tel.: 38443-4360, 606 660 911, email: daniel.filip@eon.cz.**
- 5) Prokazatelné seznámení pracovníků konající výkopové práce s uložením plynárenského zařízení a jejich upozornění na to, že při práci musí dbát na maximální opatrnost a v ochranném pásmu nesmí používat žádné mechanizační prostředky a nevhodné pracovní nástroje (hloubící stroje, sbíječky apod.).
- 6) Pokud technické řešení stavby vyžaduje v blízkosti podzemního plynárenského zařízení použít tzv. podvrt (protlak), je povinností investora stavby požádat o stanovení podmínek, za kterých může být podvrt zrealizován. Podmínky stanoví místně příslušný pracovník ECD, viz kontakty správců zařízení níže.
- 7) Provádění vlastních výkopových prací a zásypu v souladu s ČSN 73 3055 a ČSN 73 6133 (NTP a STP - zapískování potrubí, materiál bez ostrých hran, VTP – zásyp prosátou zeminou nebo kopaným pískem).
- 8) Vhodné zabezpečení odkrytého plynovodu a souvisejícího zařízení do doby zásypu, aby nedošlo k jeho poškození. Další podmínky pro zabezpečení našeho zařízení si vyhrazujeme při vytýčení nebo po jeho odkrytí.
- 9) Vyřešení způsobu provedení případných křížovatek a souběhů uvažované stavby s plynárenským zařízením v projektové dokumentaci a musí odpovídat ČSN 73 6005, ČSN EN 1594, ČSN EN 12 007 – 1,2,3,4,5, TPG 702 04, TPG 702 01, ČSN EN 12 186, TPG 605 02, TPG 920 21 a souvisejícím předpisům pro umístování objektů a provádění zemních prací.
- 10) Přizvání zástupce ECD ke kontrole křížovatek a souběhů před záhozem výkopu. O kontrole bude proveden zápis. Při nedodržení této podmínky,

budou poruchy vzniklé na zařízení odstraňovány na náklady investora stavby.

- 11) Po skryvce stávajícího terénu nad plynovodem, před navezením nových konstrukčních vrstev, budou přizváni zástupci Regionální správy sítě plynu ke kontrole neporušenosti sítí. O kontrole bude proveden zápis.
- 12) Po konečných úpravách nad plynovodem, nesmí dojít ke snížení ani navýšení nivelety terénu.
- 13) Řešení případných přeložek plynárenského zařízení dle §70 zákona 458/2000 Sb. v platném znění, po předchozí dohodě se správcem zařízení.
- 14) Uhrazení veškerých nákladů na práce vyvolané stavbou investorem akce, není-li písemnou dohodou stanoveno jinak.
- 15) V projektové dokumentaci a při stavbě budou respektovány podmínky uvedené ve vyjádření o existenci zařízení distribuční soustavy v provozování ECD a podmínkách práce v jeho blízkosti.
- 16) Neprodlené ohlášení jakéhokoliv poškození plynárenského zařízení v provozování ECD na telefonní čísla **1239**.

Kontakty správců zařízení:

STL, NTL

Správa ZP, Tomáš Zerzub, tel.: 38443-4361, 724 258 494,
email: tomas.zerzub@eon.cz

V případě nedodržení vzdáleností a podmínek dle norem a platných právních předpisů, nesouhlasíme po ukončení stavby s její kolaudací.

S přátelským pozdravem

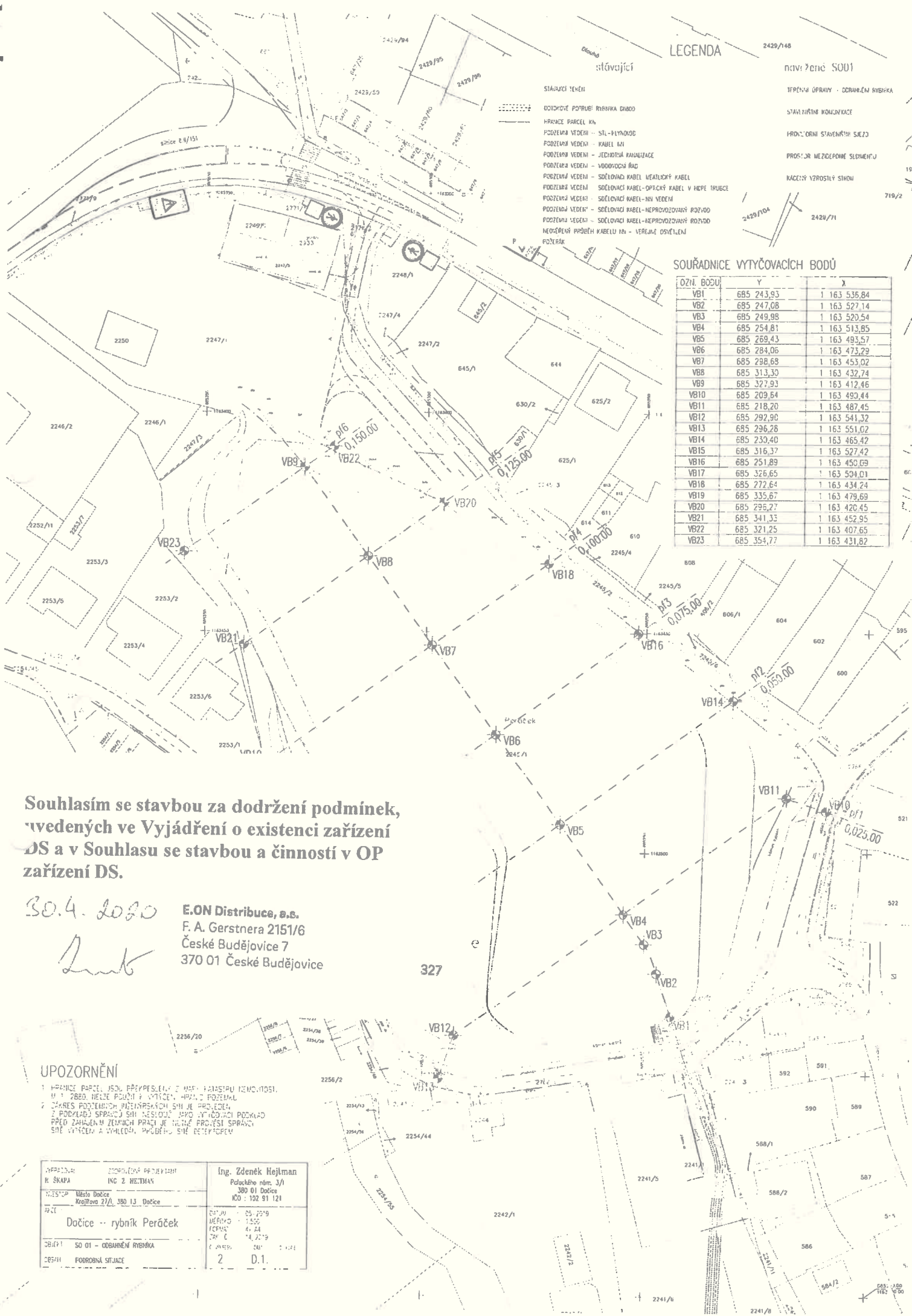
E.ON Distribuce, a.s.

Tomáš Zerzub
Správa ZP



E.ON Distribuce, a.s.
F. A. Gerstnera 2151/6
České Budějovice 7
370 01 České Budějovice

327



LEGENDA

- STAVBA VEDENÍ
- ODKROVÉ POTRUBÍ RYBNÍKA DABO
 - HRANICE PARCEL KN
 - PODZEMNÍ VEDENÍ - SIL - PLYNOVOD
 - PODZEMNÍ VEDENÍ - KABEL KAN
 - PODZEMNÍ VEDENÍ - JEDNOTNÁ KANALIZACE
 - PODZEMNÍ VEDENÍ - VODOVODNÍ ŘAD
 - PODZEMNÍ VEDENÍ - SOULOVACÍ KABEL NEUTRÁLNÍ KABEL
 - PODZEMNÍ VEDENÍ - SOULOVACÍ KABEL - OPTICKÝ KABEL V HOPE TRUBE
 - PODZEMNÍ VEDENÍ - SOULOVACÍ KABEL - HN VEDENÍ
 - PODZEMNÍ VEDENÍ - SOULOVACÍ KABEL - NEPROVOZOVANÝ ROZVOD
 - PODZEMNÍ VEDENÍ - SOULOVACÍ KABEL - NEPROVOZOVANÝ ROZVOD
 - NEODPĚNÝ PŘÍBĚH KABELU HN - VĚRILNÉ OSVĚTLENÍ
 - POZEMEK

navi žene SOU1

- TRÉPNÁ ÚPRAVY - ODBAHLENÍ RYBNÍKA
- STAVITELNÉ KONSTRUKCE
- PROSTOR MEZISPONNÍ SLEHENTU
- KACENÝ VÝSTUPNÍ SÍŤ

SOUDRNICE VYTÝČOVACÍCH BODŮ

| OZN. BODU | X | Y |
|-----------|------------|--------------|
| VB1 | 685 243,93 | 1 163 536,84 |
| VB2 | 685 247,08 | 1 163 527,14 |
| VB3 | 685 249,98 | 1 163 520,54 |
| VB4 | 685 254,81 | 1 163 513,85 |
| VB5 | 685 269,43 | 1 163 493,57 |
| VB6 | 685 284,06 | 1 163 473,29 |
| VB7 | 685 298,68 | 1 163 453,02 |
| VB8 | 685 313,30 | 1 163 432,74 |
| VB9 | 685 322,93 | 1 163 412,46 |
| VB10 | 685 209,64 | 1 163 490,44 |
| VB11 | 685 218,20 | 1 163 487,45 |
| VB12 | 685 292,90 | 1 163 541,32 |
| VB13 | 685 296,28 | 1 163 551,02 |
| VB14 | 685 230,40 | 1 163 465,42 |
| VB15 | 685 316,37 | 1 163 527,42 |
| VB16 | 685 251,89 | 1 163 450,09 |
| VB17 | 685 326,65 | 1 163 504,01 |
| VB18 | 685 272,64 | 1 163 434,24 |
| VB19 | 685 335,67 | 1 163 479,69 |
| VB20 | 685 296,27 | 1 163 420,45 |
| VB21 | 685 341,33 | 1 163 452,95 |
| VB22 | 685 321,25 | 1 163 407,65 |
| VB23 | 685 354,77 | 1 163 431,82 |

Souhlasím se stavbou za dodržení podmínek, uvedených ve Vyjádření o existenci zařízení DS a v Souhlasu se stavbou a činností v OP zařízení DS.

30.4.2020
Zdeněk

E.ON Distribuce, s.r.o.
F. A. Gerstnera 215/6
České Budějovice 7
370 01 České Budějovice

UPOZORNĚNÍ

- HRANICE PARCEL JSOU PŘEPYŠLENY Z MAPY KANALIZACE NEMOVITOSTI, M 1:2500, NEJEDNÁ SE O VÝKRES, MAPA Z POZEMAL
- ČARAS PODZEMNÍCH VEDENÍ JSOU POUZE PROJEKČNÍ
- Z PODKLADU SPRÁVY SÍŤI NEJSOU VÝKRESY, JAKO ŽE VÝKRESY POKLAD PŘED ZAHÁJENÍM ZEMNÍCH PRACÍ JE VÝKRES PROJEKTU SPRÁVY SÍŤI PŘÍSLUŠNÝ A VÝKRES, PŘEDČÍM JE DETEKTOVÁN

| | | |
|---|--|--|
| VYPRACOVAN K. ŠKAPA | ZODPOVĚDNÝ PRŮJEKTANT ING. Z. HEJTMÁN | Ing. Zdeněk Hejtmán Podpisový náč. 3/1 380 01 Dobruška IČO : 192 91 121 |
| MÍSTO Město Dobruška Kraj Vysočina, 380 01 Dobruška | | |
| PRŮJ Dobruška - rybník Peráček | | |
| OBJEKT SO 01 - ODBAHLENÍ RYBNÍKA | | |
| OBJEKT PODROBNÁ SITUACE | | 2 D.1. |



MĚSTO DAČICE

MĚSTSKÝ ÚŘAD DAČICE - ODBOR SPRÁVY MAJETKU

KRAJÍŘOVA 27, 380 13 DAČICE I

O - O

Odbor dotací a investic
Krajířova 27/I
380 01 Dačice

Váš dopis zn.:

Ze dne:

Naše čj.: OSM/12122-20

Spis. značka: 19-2020/SKAD

Vyřizuje: Daniel Škarda

Telefon 384 401 285

E-mail: opravy@dacice.cz

Datum: 11.06.2020

Vyjádření k projektové dokumentaci (694)

Název akce: **Dačice – rybník Peráček**

Lokalita: k.ú. Dačice, p.č. 2245/1

Stavebník: Město Dačice, Krajířova 27/I, 380 01 Dačice

Souhlasíme s předloženým projektovým záměrem na výše uvedenou stavbu při splnění následujících podmínek:

- veškeré náklady na realizaci záměru nese stavebník.
- **Asfaltové komunikace:**
 - Narušení živého povrchu musí být provedeno prořiznutím v pravidelných tvarech.
 - V celé šířce i délce zásahu do komunikace budou nově doplněny konstrukční a podkladní vrstvy ve skladbě (od povrchu vozovky):
 - 2x asfaltový beton střednězrný ABS II, tl. 50 mm asfaltový postřik infiltrační 1,5 kg/m²
 - zhutněná štěrkodrt fr. 0 – 32 o tloušťce 200 mm
 - zhutněná štěrkodrt fr. 0- 63 o tloušťce 200 mm
 - Pláň pod konstrukčními vrstvami musí být zhutněna min. na hodnotu modulu přetvárnosti $E_{def2} = 40$ MPa.
 - Vrchní vrstva štěrkodrtí musí být zhutněna min. na hodnotu modulu přetvárnosti $E_{def2} = 80$ MPa.
 - Provizorní oprava v místě zásahu do komunikace bude bezodkladně provedena krytem z betonové dlažby síly min 80mm. Povrch provizorní opravy musí být rovný a nesmí převyšovat kryt sousední komunikace. **Stav povrchu musí být stavebníkem průběžně sledován, případné poruchy musí být ihned opraveny.**

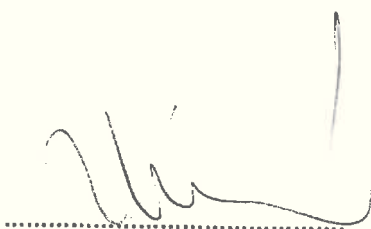
- Asfaltobetonová vrstva bude zafrézována (bude přesahovat) do okolní vozovky o cca 0,5 m od místa zásahu.
- Napojení staré a nové obrusné vrstvy bude provedeno proříznutím spáry a pracovní spára bude zalita asfaltovou emulzí se zadrčením nebo penetračním nátěrem.
- Konečná úprava bude provedena nejpozději do 3 měsíců od provizorní opravy, v případě živичného povrchu v zimním období nejpozději do konce dubna následného roku (doba zahájení výroby ABS).
- **Prašná cesta:**
 - Prašná cesta na p.č. 2245/2 bude po dokončení stavby vrácena do původního stavu, **včetně asfaltového nájezdu** na komunikaci č. II/151.
- **Zelené plochy:**
 - v zelených plochách bude zásyp výkopu hutněn strojově po 20cm, vrchní vrstva se pokryje 10cm kvalitní ornice. Z této vrstvy a okolí se odstraní všechny tvrdé předměty větší než 2cm (kameny, větve atd.). Dotčená plocha se následně oseje travní parkovou směsí, a to v množství 30 dk/10m² a uválí na výšku okolního terénu. Plocha bude zakropena a přihnojena, aby vznikla rovnoměrně zapojená plocha travinou. Následně budou provedeny dvě seče, při minimální výšce porostu 10 cm. Terén a porost narušený ostatní činností bude uveden do původního stavu.
 - Při realizaci stavebního záměru nesmí být v žádném případě poruše kořenový systém přilehlých dřevin, tj. postupovat dle platné normy ČSN 83 9061 Technologie vegetačních úprav v krajině – Ochrana stromů, porostů a vegetačních ploch při stavebních pracích.
- **Pěší komunikace:**
 - Obnova konstrukčních vrstev komunikace bude prováděna v následující skladbě:

| | |
|--------------------------|--------|
| ▪ Zámková dlažba | 80 mm |
| ▪ Lóže z drtě 4-8mm | 40 mm |
| ▪ Drcené kamenivo 0-32mm | 150 mm |

nebo bude provedena dle původní skladby chodníku.
 - Pláň pod konstrukčními vrstvami zpevněných ploch musí být zhutněna.
 - Při provádění výkopových prací nesmí být poškozeny původní kamenné/betonové prvky – dlažba, obruby. Pokud budou tyto prvky poničeny, musí je stavebník nahradit novými na vlastní náklady.
 - Provizorní oprava v místě zásahu do komunikace bude bezodkladně provedena prosívkou (frakce 0/4). Povrch provizorní opravy musí být rovný a nesmí převyšovat kryt sousední konstrukce. **Stav povrchu musí být stavebníkem průběžně sledován, případné poruchy musí být ihned opraveny.**
 - Konečná úprava povrchu komunikace bude provedena v celé šíři výkopu a délce 0,5 m před a 0,5m za provedenými zásahy. Plocha bude opravena společně ve stejné skladbě.

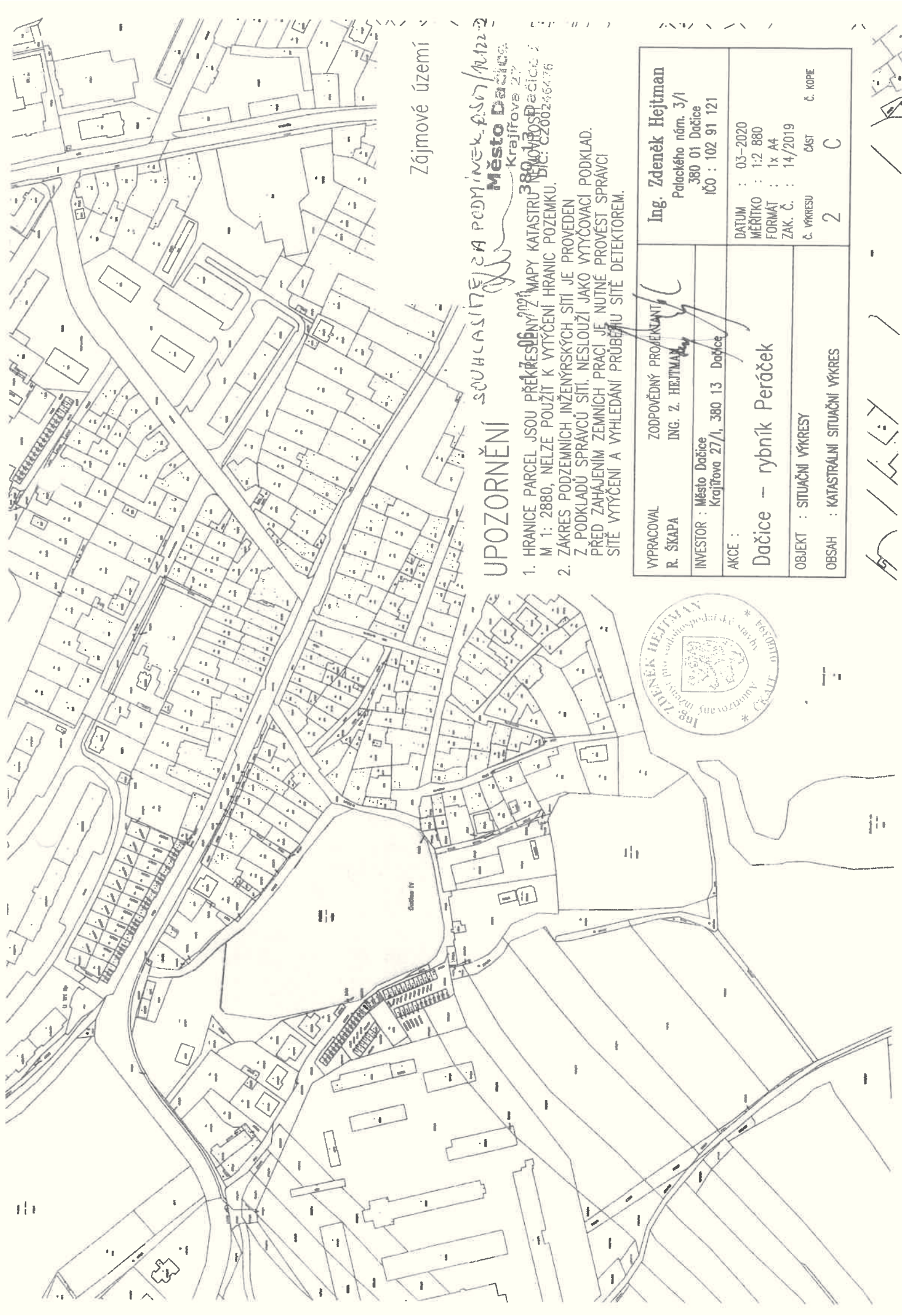
- Po dokončení pokládky zámkové dlažby bude do volných spár důkladně vmeten křemičitý písek.
- Konečná úprava chodníku bude provedena nejpozději do 1 měsíce od provizorní opravy.
- **Podmínkou pro souhlas se stavbou** je uzavření dodatku ke Smlouvě o dílo 142/2018 (Rekonstrukce místních komunikací v lokalitě Peráček v Dačicích – III. Etapa) uzavřené mezi městem Dačice (objednatel) a SATES ČECHY, s r.o. (zhotovitel) dne 19.3.2018. Dodatek vyjme ze záruky oblast narušené asfaltové komunikace a záruku přenese na zhotovitele této stavby: Dačice – rybník Peráček. Zbýlé části komunikace zůstanou v původní záruce dle smlouvy 142/2018.
- Před vstupem na nemovitost je nutné o tomto kroku vyrozumět majitele nemovitosti a to nejpozději do 24h před začátkem stavebních prací.
- Zvláštní užívání komunikace (pěší, asfaltové, aj.) je v kompetenci Odboru dopravy, MěÚ Dačice. (Tel. 384 401 245, email: siln.hosp@dacice.cz).
- Po dokončení stavebních prací budou opravené povrchy protokolárně předány pracovníkovi odboru správy majetku, a to do jednoho měsíce od dokončení stavby,
- žádost o předání stavebních prací musí být označena č.j. tohoto vyjádření,
- za případné poruchy zodpovídá investor akce po dobu 36 měsíců od předání, které bude provedeno na základě výzvy investora akce.
- Toto vyjádření je platné 2 roky od data jeho vydání.
- Jako účastník stavebního řízení žádáme, aby dodržení podmínek dle tohoto vyjádření bylo stavebníkovi uloženo jejich zapracováním do podmínek příslušného rozhodnutí nebo souhrnně v jedné z jeho podmínek, a to s uvedením čísla jednacího a data vydání tohoto vyjádření.

S pozdravem



Ing. Hana Dvořáková
vedoucí odboru

7.
Dačice
řova 27
Dačice I
00246476



Zájmové území

UPOZORNĚNÍ

1. HRANICE PARCEL JSOU PŘEKRESLENY Z MAPY KATASTRU M 1: 2880, NELZE POUŽÍT K VYTÝČENÍ HRANIC POZEMKŮ.
2. ZAKRES PODZEMNÍCH INŽENÝRSKÝCH SÍTÍ JE PROVEDEN Z PODKLADŮ SPRÁVCŮ SÍTÍ. NESLOUŽÍ JAKO VYTÝČOVACÍ PODKLAD. PŘED ZAHÁJENÍM ZEMNÍCH PRACÍ JE NUTNÉ PROVĚST SPRÁVCI SÍTĚ VYTÝČENÍ A VYHLEDÁNÍ PRŮBĚHU SÍTĚ DETEKTOREM.

SOUHLASÍTEJTE A PODPISUJTE
Město Dačice
Krajčova 27
380 01 Dačice
DIČ: C200246476



| | | |
|---|--|---|
| VYPRACOVAL R. ŠKAPA | ZODPOVĚDNÝ PROJEKTANT ING. Z. HEJTMÁN | Ing. Zdeněk Hejtmán Polackého nám. 3/1 380 01 Dačice IČO : 102 91 121 |
| INVESTOR : Město Dačice Krajčova 27/I, 380 13 Dačice | AKCE : | DATUM : 03-2020 MĚŘÍTKO : 1:2 880 FORMÁT : 1x A4 ZAK. Č. : 14/2019 Č. VÝKRESU : 2 Č. KOPIE : C |
| Dačice – rybník Peráček | | |
| OBJEKT : SITUAČNÍ VÝKRESY | | |
| OBSAH : KATASTRÁLNÍ SITUAČNÍ VÝKRES | | |



E.ON Distribuce, a.s., F. A. Gerstnera 2151/6, 370 01 České Budějovice

Ing. Zdeněk Hejtmán
Palackého nám. 3/I
380 01 Dačice

Jindřichův Hradec, 23.03.2020

**Vyjádření o existenci zařízení distribuční soustavy (plyn)
ve vlastnictví E.ON Distribuce, a.s. a podmínkách práce v jeho blízkosti.**

Investor stavby: Město Dačice
Název stavby: Dačice - rybník Peráček
Místo stavby: KÚ Dačice (624403), žadatelem vyznačené zájmové
území

Toto vyjádření slouží pro informaci o stávajícím zařízení distribuční soustavy plynu vlastněném a provozovaném společností E.ON Distribuce, a.s. a není vyjádřením pro územní a stavební řízení.

V zájmovém území výše uvedené stavby se nachází:

Plynovod STL

Ke stavbě a činnosti v ochranných pásmech plynárenského zařízení a ke stavbě v bezpečnostních pásmech vysokotlakých plynárenských zařízení je investor povinen zajistit si písemný souhlas ve smyslu § 68 odst. 4 a § 69 odst. 3 zákona č. 458/2000 Sb., o podmínkách podnikání a výkonu státní správy v energetických odvětvích, v platném znění.

Souhlas se stavbou a činností v ochranném pásmu a souhlas se stavbou v bezpečnostním pásmu zařízení distribuční soustavy plynu uděluje E.ON Distribuce, a.s. (dále jen ECD). S podáním žádosti o souhlas, prosím, předložte projektovou dokumentaci stavby s podrobným zákresem a okótováním umístění stavby v ochranném případně bezpečnostním pásmu. Žádost můžete podat elektronicky na www.eon-distribuce.cz ? **Souhlas s činností a stavbou v ochranném pásmu.**

Kontakty na správce zařízení jsou uvedeny v závěru tohoto vyjádření.

Dovolte, abychom Vás upozornili, že při provádění zemních nebo jiných prací, které mohou ohrozit předmětné distribuční zařízení, jste povinni dle zákona č. 309/2006 Sb., a nařízení vlády č. 591/2006 Sb., učinit veškerá

E.ON Distribuce, a.s.
Poskytování informací k
sítím
Pražská 290
377 01 Jindřichův Hradec
www.eon-distribuce.cz

Zuzana Kolářová
T +420-38443-4341
zuzana.kolarova@eon.cz

Naše značka
Z0980-26038816

Sídlo společnosti:
F.A. Gerstnera 2151/6
České Budějovice 7
370 01 České Budějovice
Společnost je zapsána
v Obchodním rejstříku
vedeném Krajským soudem
v Českých Budějovicích,
oddíl B., vložka 1772
IČ: 280 85 400
DIČ: CZ28085400



opatření, aby nedošlo ke škodám na výše uvedeném zařízení, na majetku nebo na zdraví osob zejména tím, že zajistíte:

1. Objednání přesného vytýčení distribuční sítě (trasy plynovodu) v terénu a to nejméně 14 dnů před zahájením prací v blízkosti podzemního vedení. V případě, že nebude možné trasu plynovodu bezpečně určit pomocí vytyčovacího zařízení, je investor zemních prací povinen pro jednoznačné stanovení jeho polohy provést na určených místech a v nezbytném rozsahu ruční odkrytí plynovodu podle pokynů zaměstnanců ECD. **Vytýčení plynovodu a katodové ochrany zajistí Daniel Filip, tel.: 38443-4360, email: daniel.filip@eon.cz.**
2. Prokazatelné seznámení pracovníků konajících výkopové práce s uložením plynárenského zařízení a jejich upozornění na to, že při práci musí dbát na maximální opatrnost a v ochranném pásmu nesmí používat žádné mechanizační prostředky a nevhodné pracovní nástroje (hloubící stroje, sbíječky apod.).
3. Při provádění stavebních prací nesmí dojít k poškození a znepřístupnění zařízení distribuční soustavy.
4. Ohlášení jakéhokoli poškození plynárenského zařízení na telefonní číslo Poruchové služby **1239**.

Kontakty správců zařízení:

STL, NTL:

Správa ZP, Tomáš Zerzub, tel.: 38443-4361, email: tomas.zerzub@eon.cz

Vyjádření má platnost do 20.03.2022.

Upozorňujeme Vás na možnou polohovou odchylku vedení v přiložené situaci s informativním zákresem sítí

Do přiložené a námi orazítované situace jsme **informativně** zakreslili:

- zeleně plně podzemní vedení STL
- zeleně čárkovaně zrušené podzemní vedení STL

Při vytýčení trasy zařízení i ke kontrole před záhozem a ke všem dalším souvisejícím jednáním předložte, prosím, toto vyjádření.

S přátelským pozdravem

E.ON Distribuce, a.s.



E.ON Distribuce, a.s.
F. A. Gerstnera 2151/6
České Budějovice 7
370 01 České Budějovice

Příloha: Orazítkovaná situace s informativním zákresem sítí

Následující oddíl se vyplňuje v případě žádosti o udělení souhlasu se zjednodušeným územním řízením nebo s uzavřením veřejnoprávní smlouvy

Udělení souhlasu (pro platnost udělení souhlasu je nutný podpis a razítko oprávněného pracovníka ECD)

Souhlasíme – Nesouhlasíme se zjednodušeným územním řízením

Souhlasíme – Nesouhlasíme s uzavřením veřejnoprávní smlouvy

E.ON Distribuce, a.s.

Informativní zákres sítí plynu k žádosti 26038816



Datum 20.03.2020

e-on

E.ON Distribuce, s.r.o.
F. A. Gerstnera 2151/6
České Budějovice 7
370 01 České Budějovice



E.ON Distribuce, a.s., F. A. Gerstnera 2151/6, 370 01 České Budějovice

Ing. Zdeněk Hejtman
Palackého nám. 3/I
380 01 Dačice

Jindřichův Hradec, 23.03.2020

**Vyjádření o existenci zařízení distribuční soustavy (elektrická síť)
ve vlastnictví E.ON Distribuce, a.s. a podmínkách práce v jeho blízkosti.**

Investor stavby: Město Dačice
Název stavby: Dačice - rybník Peráček
Místo stavby: KÚ Dačice (624403), žadatelem vyznačené zájmové
území

Toto vyjádření slouží pro informaci o stávajícím elektrickém zařízení
distribuční soustavy vlastněném a provozovaném společností E.ON
Distribuce, a.s. a není vyjádřením pro územní a stavební řízení.

V zájmovém území výše uvedené stavby se nachází:

Podzemní vedení NN

Ke stavbě a činnosti v ochranných pásmech zařízení distribuční soustavy je
investor povinen zajistit si písemný souhlas ve smyslu § 46 odst. 11 zákona
č. 458/2000 Sb., o podmínkách podnikání a výkonu státní správy
v energetických odvětvích, v platném znění.

Souhlas se stavbou a činností v ochranném pásmu zařízení distribuční
soustavy uděluje E.ON Distribuce, a.s. (dále jen ECD). S podáním žádosti o
souhlas, prosím, předložte projektovou dokumentaci stavby s podrobným
zákresem a okótováním umístění stavby v ochranném pásmu. Žádost můžete
podat elektronicky na www.eon-distribuce.cz – **Souhlas s činností a
stavbou v ochranném pásmu.**

Kontakty na správce zařízení jsou uvedeny v závěru tohoto vyjádření.

Dovolte, abychom Vás upozornili, že při provádění zemních nebo jiných
prací, které mohou ohrozit předmětné distribuční a sdělovací zařízení, jste
povinni dle zákona č. 309/2006 Sb. a nařízení vlády č. 591/2006 Sb. učinit
veškerá opatření, aby nedošlo ke škodám na výše uvedeném zařízení, na
majetku nebo na zdraví osob elektrickým proudem, zejména tím, že zajistíte:

1. Objednání přesného vytýčení distribuční sítě (trasy kabelu) v terénu a to

E.ON Distribuce, a.s.
Poskytování informací k
sítím
Pražská 290
377 01 Jindřichův Hradec
www.eon-distribuce.cz

Zuzana Kolářová
T +420-38443-4341
zuzana.kolarova@eon.cz

Naše značka
Z0980-26038816

Sídlo společnosti:
F.A. Gerstnera 2151/6
České Budějovice 7
370 01 České Budějovice
Společnost je zapsána
v Obchodním rejstříku
vedeném Krajským soudem
v Českých Budějovicích,
oddíl B., vložka 1772
IČ: 280 85 400
DIČ: CZ28085400

nejméně 14 dnů před zahájením prací v blízkosti podzemního kabelového vedení. V případě, že nebude možné trasu kabelu bezpečně určit pomocí vytyčovacího zařízení, je investor zemních prací povinen pro jednoznačné stanovení jeho polohy provést na určených místech a v nezbytném rozsahu ruční odkrytí kabelu podle pokynů zaměstnanců ECD. **Vytyčení kabelů VN, NN zajistí Jiří Šíma, tel.: 38443-432238443-432838786-7430, email: jiri.sima@eon.cz.**

2. Provádění zemních prací v ochranném pásmu kabelového vedení výhradně klasickým ručním náradím bez použití jakýchkoli mechanismů s nejvyšší opatrností, nebude-li provozovatelem zařízení stanoveno jinak.
3. Výkopové práce v blízkosti nadzemního vedení NN budou prováděny tak, aby nedošlo k narušení stability podpěrných bodů a uzemňovací soustavy, nebo nebyl jinak ohrožen provoz zařízení a bezpečnost osob. Zároveň požadujeme dodržovat platná ustanovení norem ČSN EN 50 110-1 a PNE 33 3302, zvláště pak minimální dovolené vzdálenosti od vedení:

| Minimální dovolené vzdálenosti | Holé vodiče | Izolované vodiče |
|---|-------------|------------------|
| Nad budovami | | |
| Nad neschůdnými částmi (sklon > 15°), vzdorující ohni | 0,5 m | 0,3 m |
| Nad schůdnými částmi (sklon ≤ 15°), vzdorující ohni | 4 m | 3 m |
| Na budovách | | |
| K budovám a jejich částem nebo vybavením | 0,2 m | 0,1 m |
| Kolem zedních oken | | |
| Před oknem (pouze stávající vedení) | 2 m | 1 m |
| Nad oknem | 0,2 m | 0,2 m |
| Vedle okna | 0,5 m | 0,5 m |
| Pod oknem | 1 m | 1 m |
| Kolem střešních oken | | |
| Před oknem | 3 m | 2 m |
| Nad oknem | 1 m | 1 m |
| Vedle okna | 1 m | 1 m |
| Pod oknem | 1 m | 1 m |

4. Při provádění stavebních prací nesmí dojít k poškození a znepřístupnění zařízení distribuční soustavy.



5. Ohlášení jakéhokoliv poškození distribučního a sdělovacího zařízení na telefonním čísle Poruchové služby **800 22 55 77**.

Kontakty správců zařízení:

VN+NN:

Regionální správa, Jiří Trojan, tel.: 38443-43 10, email: jiri.trojan@eon.cz

Vyjádření má platnost do 20.03.2022.

Upozorňujeme Vás na možnou polohovou odchylku vedení v přiložené situaci s informativním zákresem sítí

Do přiložené a námi orazítkované situace jsme **informativně** zakreslili:

- zeleně plně podzemní vedení NN
- zeleně čárkovaně nadzemní vedení NN
- polygon s černým obrysem podzemní chránička
- fialově plně zrušené podzemní vedení

Při vytýčení trasy zařízení i ke kontrole před záhozem a ke všem dalším souvisejícím jednáním předložte, prosím, toto vyjádření.

Vyjádření nenahrazuje a neuvádí připojovací podmínky. V případě, že požadujete připojení nového odběrného místa či změnu příkonu, můžete podat žádost elektronicky na www.eon-distribuce.cz.

S přátelským pozdravem

E.ON Distribuce, a.s.

E.ON Distribuce, a.s.
F. A. Gerstnera 2151/6
České Budějovice 7
370 01 České Budějovice

Příloha: Orazítkováná situace s informativním zákresem sítí



Následující oddíl se vyplňuje v případě žádosti o udělení souhlasu se zjednodušeným územním řízením nebo s uzavřením veřejnoprávní smlouvy

Udělení souhlasu (pro platnost udělení souhlasu je nutný podpis a razítko oprávněného pracovníka ECD)

Souhlasíme – Nesouhlasíme se zjednodušeným územním řízením

Souhlasíme – Nesouhlasíme s uzavřením veřejnoprávní smlouvy

E.ON Distribuce, a.s.

Informativní zákres sítí elektro k žádosti 26038816



Datum 20.03.2020

e-on

E.ON Distribuce, a.s.
F. A. Gerstnera 2151/6
České Budějovice 7
370 01 České Budějovice

**VYJÁDŘENÍ O EXISTENCI SÍTĚ ELEKTRONICKÝCH KOMUNIKACÍ
společnosti CETIN a.s.**

(„Vyjádření“)

**A VŠEOBECNÉ PODMÍNKY OCHRANY SÍTĚ ELEKTRONICKÝCH KOMUNIKACÍ
společnosti CETIN a.s.**

(„Všeobecné podmínky ochrany SEK“)

toto Vyjádření a Všeobecné podmínky ochrany SEK je vydané dle ustanovení § 101 zákona č. 127/2005 Sb., o elektronických komunikacích a o změně některých souvisejících zákonů, v platném znění („Zákon o elektronických komunikacích“), a dle ustanovení § 161 zákona č. 183/2006 Sb., o územním plánování a stavebním řádu, v platném znění („Stavební zákon“), a dle příslušných ustanovení zákona č. 89/2012 Sb., občanského zákoníku, v platném znění („Občanský zákoník“)

Číslo jednací: 583035/20

Číslo žádosti: 0120 736 296 („Žádost“)

| | | |
|--|---|---|
| Název akce („Stavba“) | | Dačice - rybník Peráček |
| Důvod vydání Vyjádření („Důvod vyjádření“) | | Informace o poloze sítě |
| Žadatel | Ing. Zdeněk Hejtman | |
| Stavebník | Město Dačice, Krajířova 27, Dačice, 38001 | |
| Zájmové území | Okres | Jindřichův Hradec |
| | Obec | Dačice |
| | Kat. území / č. parcely | Dačice |
| Platnost Vyjádření | | 20. 3. 2022 („Den konce platnosti Vyjádření“) |

Žadatel Žádostí určil a vyznačil Zájmové území, jakož i určil Důvod Vyjádření.

Na základě určení a vyznačení Zájmového území Žadatelem a na základě určení Důvodu Vyjádření vydává společnost CETIN a.s. následující Vyjádření:

Dojde ke střetu se sítí elektronických komunikací (dále jen „SEK“) společnosti CETIN a.s.

- (I) Na Žadatelem určeném a vyznačeném Zájmovém území se vyskytuje SEK společnosti CETIN a.s.; a
- (II) Stavebník nebo jím pověřená třetí osoba je povinen řídit se Všeobecnými podmínkami ochrany SEK, které jsou nedílnou součástí Vyjádření; a
- (III) pro případ, že bude nezbytné přeložení SEK, zajistí vždy takové přeložení SEK její vlastník, společnost CETIN a.s. Stavebník, který vyvolal překládku SEK je dle ustanovení § 104 odst. 17 Zákona o elektronických komunikacích povinen uhradit společnosti CETIN a.s. veškeré náklady na nezbytné úpravy dotčeného úseku SEK, a to na úrovni stávajícího technického řešení; a
- (IV) pro účely přeložení SEK dle bodu (III) tohoto Vyjádření je Stavebník povinen uzavřít se společností CETIN a.s. Smlouvu o realizaci překládky SEK; a
- (V) Stavebník a/nebo Žadatel není oprávněn užít toto Vyjádření k podání jakékoliv žádosti o vydání jakéhokoliv správního rozhodnutí či jiného rozhodnutí majícího obdobný charakter.

Číslo jednací: 583035/20

Číslo žádosti: 0120 736 296

Vyjádření je platné pouze pro Zájmové území určené a vyznačené Žadatelem, jakož i pro Důvod Vyjádření stanovený a určený Žadatelem v Žádosti.

Vyjádření pozbývá platnosti i) dnem, kdy je Žadatelem a/nebo Stavebníkem použito k podání žádosti o vydání jakéhokoliv správního rozhodnutí či jiného rozhodnutí majícího obdobný charakter a/nebo dnem zahájení jakéhokoliv správního rozhodnutí či jiného rozhodnutí majícího obdobný charakter, ve kterém bylo Vyjádření použito, ii) uplynutím doby platnosti v tomto Vyjádření uvedeného, iii) změnou rozsahu Zájmového území či změnou Důvodu Vyjádření uvedeného v Žádosti a/nebo iv) porušením Všeobecných podmínek ochrany SEK, to vše v závislosti na tom, která ze skutečností rozhodná pro pozbytí platnosti Vyjádření nastane nejdříve.

Společnost CETIN a.s. vydáním tohoto Vyjádření poskytla Žadateli pro Žadatelem určené a vyznačené Zájmové území veškeré informace o SEK dostupné společnosti CETIN a.s. ke dni podání Žádosti.


Ze strany společnosti CETIN a.s. může v některých případech docházet ke zpracování Vašich osobních údajů. Ke zpracování Vašich osobních údajů dochází vždy v souladu s platnými právními předpisy. Konkrétní zásady a podmínky zpracování osobních údajů společností CETIN a.s. jsou dostupné na stránce <https://www.cetin.cz/zasady-ochrany-osobnich-udaju>.

V případě dotazů k Vyjádření kontaktujte prosím asistenční linku 238 461 111.

Přílohami Vyjádření jsou:

- *Všeobecné podmínky ochrany SEK*
- *Informace k vytýčení SEK ve vlastnictví společnosti CETIN a.s.*
- *Situační výkres (obsahuje Zájmové území určené a vyznačené Žadatelem a výřezy účelové mapy SEK)*

Vyjádření vydala společnost CETIN a.s. dne: 20. 3. 2020.



CETIN a.s.
Českomoravská 2510/19, Libeň
190 00 Praha 9
DIČ: CZ04084063

102

VŠEOBECNÉ PODMÍNKY OCHRANY SÍTĚ ELEKTRONICKÝCH KOMUNIKACÍ společnosti CETIN a.s.**1. PLATNOST VŠEOBECNÝCH PODMÍNEK**

- i) Tyto Všeobecné i podmínky ochrany sítě elektronických komunikací (dále jen „VPOSEK“) tvoří součást Vyjádření (jak je tento pojem definován níže v článku 2 VPOSEK).
- ii) V případě rozporu mezi Vyjádřením a těmito VPOSEK mají přednost ustanovení Vyjádření, pokud není těmito VPOSEK stanoveno jinak.

2. DEFINICE

Níže uvedené termíny, jsou-li použity v těchto VPOSEK a uvozeny velkým písmenem, mají následující význam:

„CETIN“ znamená CETIN a.s. se sídlem Českomoravská 2510/19, Libeň, 190 00 Praha 9, IČO: 04084063, zapsaná v obchodním rejstříku vedeném Městským soudem v Praze pod spz. B 20623;

„Den“ je kalendářní den;

„Kabelovod“ podzemní zařízení sestávající se z tělesa Kabelovodu a kabelových komor, sloužící k zatahování kabelů a ochranných trubek;

„Občanský zákoník“ znamená zákon č. 89/2012 Sb., občanský zákoník, ve znění pozdějších předpisů;

„POS“ je zaměstnanec společnosti CETIN, pověřený ochranou sítě, Josef Mála, tel.: 724 216 554, e-mail: josef.mala@cetin.cz;

„Pracovní den“ znamená Den, který není v České republice dnem pracovního klidu nebo státem uznaným svátkem;

„Příslušné požadavky“ znamená jakýkoli a každý příslušný právní předpis, vč. technických norem, nebo normativní právní akt veřejné správy či samosprávy, nebo jakékoli rozhodnutí, povolení, souhlas nebo licenci, včetně podmínek, které s ním souvisí;

„Překládka“ je stavba spočívající ve změně trasy vedení SEK ve vlastnictví CETIN nebo přemístění zařízení SEK ve vlastnictví CETIN; Stavebník, který Překládku vyvolal, je dle ustanovení § 104 odst. 17 Zákona o elektronických komunikacích povinen uhradit společnosti CETIN veškeré náklady na nezbytné úpravy dotčeného úseku SEK, a to na úrovni stávajícího technického řešení;

„SEK“ je síť elektronických komunikací ve vlastnictví CETIN;

„Stavba“ je stavba a/nebo činnosti ve vztahu, k níž bylo vydáno Vyjádření, a je prováděna Stavebníkem a/nebo Žadatelem v souladu s Příslušnými požadavky, povolená příslušným správním rozhodnutím vydaným dle Stavebního zákona;

„Stavebník“ je osoba takto označená ve Vyjádření;

„Stavební zákon“ je zákon č. 183/2006 Sb., o územním plánování a stavebním řádu;

„Vyjádření“ je vyjádření o existenci sítě elektronických komunikací vydané společností CETIN dne 20. 3. 2020 pod č.j. 583035/20;

„Zájmové území“ je území označené Žadatelem a/nebo Stavebníkem v Žádosti;

„Situační výkres“ je výkres, který je přílohou Vyjádření a obsahuje Zájmové území určené a vyznačené Žadatelem v Žádosti a výřezy účelové mapy SEK;

„Zákon o elektronických komunikacích“ je zákon č. 127/2005 Sb., o elektronických komunikacích a o změně některých souvisejících zákonů, ve znění pozdějších předpisů;

„Žadatel“ je osoba takto označená ve Vyjádření.

„Žádost“ je žádost, kterou Žadatel a/nebo Stavebník požádal CETIN o vydání Vyjádření.

3. PLATNOST A ÚČINNOST VPOSEK

Tyto VPOSEK jsou platné a účinné dnem odeslání Vyjádření na i) adresu elektronické pošty Stavebníka a/nebo Žadatele uvedenou v Žádosti nebo ii) adresu pro doručení prostřednictvím poštovní přepravy uvedenou Stavebníkem a/nebo Žadatelem v Žádosti.

4. OBECNÁ PRÁVA A POVINNOSTI STAVEBNÍKA A/NEBO ŽADATELE

- (i) Stavebník, Žadatel je výslovně srozuměn s tím, že SEK je veřejně prospěšným zařízením, byla zřízena ve veřejném zájmu a je chráněna Příslušnými požadavky.
- (ii) SEK je chráněna ochranným pásmem, jehož rozsah je stanoven (a) ustanovením § 102 Zákona o elektronických komunikacích a/nebo (b) právními předpisy účinnými před Zákonem o elektronických komunikacích, není-li Příslušnými požadavky stanoveno jinak.
- (iii) Stavebník, Žadatel nebo jím pověřená třetí osoba, je povinen při provádění Stavby nebo jiných prací, při odstraňování havárií a projektování staveb, řídit se Příslušnými požadavky, správnou praxí v oboru stavebnictví a technologickými postupy a je povinen učinit veškerá nezbytná opatření vyžadovaná Příslušnými požadavky k ochraně SEK před poškozením. Povinnosti dle tohoto odstavce má Stavebník rovněž ve vztahu k SEK, které se nachází mimo Zájmové území.
- (iv) Při zjištění jakéhokoliv rozporu mezi údaji v Situačním výkresu, který je přílohou Vyjádření a skutečným stavem, je Stavebník a/nebo Žadatel povinen bez zbytečného odkladu, nejpozději Den následující po zjištění takové skutečnosti, zjištěný rozpor oznámit POS.
- (v) Stavebník, Žadatel nebo jím pověřená třetí osoba, je povinen každé poškození či krádež SEK bezodkladně, nejpozději Den následující po zjištění takové skutečnosti, oznámit takovou skutečnost dohledovému centru společnosti CETIN na telefonní číslo +420 238 464 190.
- (vi) Bude-li Stavebník, Žadatel nebo jím pověřená třetí osoba na společnosti CETIN požadovat, aby se jako účastník správního řízení, pro jehož účely bylo toto Vyjádření vydáno, vzdala práva na odvolání proti rozhodnutí vydanému ve správním řízení, je oprávněn kontaktovat POS.

5. POVINNOSTI STAVEBNÍKA PŘI PŘÍPRAVĚ STAVBY

- (i) Při projektování Stavby je Stavebník povinen zajistit, aby projektová dokumentace Stavby (i) zohledňovala veškeré požadavky na ochranu SEK vyplývající z Příslušných požadavků, zejména ze Zákona o elektronických komunikacích a Stavebního zákona, (ii) respektovala správnou praxi v oboru stavebnictví a technologické postupy a (iii) umožňovala, aby i po provedení a umístění Stavby dle takové projektové dokumentace byla společnost CETIN, jako vlastník SEK schopna bez jakýchkoli omezení a překážek provozovat SEK, provádět údržbu a opravy SEK.
- (ii) Nebude-li možné projektovou dokumentaci zajistit některý, byť i jeden z požadavků dle předchozího odstavce (i) a/nebo umístění Stavby by mohlo způsobit, že nebude naplněn některý, byť i jeden z požadavků dle předchozího odstavce (i), vyvolá Stavebník Překládku.
- (iii) Při projektování Stavby, která se nachází nebo je u ní zamýšlena, že se bude nacházet v ochranném pásmu radiových tras společnosti CETIN a překračuje výšku 15 m nad zemským povrchem, a to včetně dočasných objektů zařízení staveníště (jeřáby, konstrukce, atd.) je Stavebník povinen písemně kontaktovat POS za účelem získání konkrétního stanoviska a podmínek k ochraně radiových tras společnosti CETIN a pro určení, zda Stavba vyvolá Překládku. Ochranné pásmo radiových tras v šíři 50m je zakresleno do situačního výkresu, který je součástí tohoto Vyjádření.

VŠEOBECNÉ PODMÍNKY OCHRANY SÍTĚ ELEKTRONICKÝCH KOMUNIKACÍ společnosti CETIN a.s.

Číslo jednací: 583035/20

Číslo žádosti: 0120 736 296

- (iv) Pokud se v Zájmovém území nachází podzemní silové vedení (NN) ve vlastnictví společnosti CETIN, je Stavebník povinen ve vztahu k projektové dokumentaci zajistit totéž, co je uvedeno pod písm (i) tohoto článku 5, přičemž platí, že Stavebník vyvolá Překládku v případech uvedených pod písm (ii) tohoto článku 5.
- (v) Stavebník je povinen při projektování Stavby, která je stavbou (a) zařízení silových elektrických sítí (VN, VVN a ZVVN) a/nebo (b) trakčních vedení, provést výpočet či posouzení rušivých vlivů na SEK, zpracovat ochranná opatření, to vše dle a v souladu s Příslušnými požadavky. Stavebník je povinen nejpozději třicet (30) Dnů před podáním žádosti o vydání příslušného správního rozhodnutí k umístění Stavby dle Stavebního zákona předat POS výpočet či posouzení rušivých vlivů na SEK a zpracovaná ochranná opatření.
- (vi) Je-li Stavba v souběhu s Kabelovodem, nebo Kabelovod kříží, je Stavebník povinen nejpozději ke Dni, ke kterému započne se zpracováním projektové dokumentace ke Stavbě, oznámit POS a projednat s POS (a) veškeré případy, kdy trajektorie podvrtní a protlaků budou vedeny ve vzdálenosti menší, než je 1,5 m od Kabelovodu a (b) jakékoliv výkopové práce, které budou nebo by mohly být vedeny v úrovni či pod úrovní Kabelovodu nebo kabelové komory.
- (vii) Je-li Stavba umístěna nebo má být umístěna v blízkosti Kabelovodu, ve vzdálenosti menší, než jsou 2 m nebo kříží-li Stavba Kabelovod ve vzdálenosti menší, než je 0,5 m nad nebo kdekoliv pod Kabelovodem, je Stavebník povinen předložit POS k posouzení zakreslení Stavby v příčných řezech, přičemž do příčného řezu je Stavebník rovněž povinen zakreslit profil kabelové komory.

6. POVINNOSTI STAVEBNÍKA PŘI PROVÁDĚNÍ STAVBY

- (i) Stavebník je před započetením jakýchkoliv zemních prací ve vztahu ke Stavbě povinen vytyčit trasu SEK na terénu dle Příslušných požadavků a dle Stavebního zákona. S vytyčenou trasou SEK je Stavebník povinen seznámit všechny osoby, které budou anebo by mohly zemní práce ve vztahu ke Stavbě provádět. V případě porušení této povinnosti bude Stavebník odpovědný společnosti CETIN za náklady a škody, které porušením této povinnosti společnosti CETIN vzniknou a je povinen je společnosti CETIN uhradit.
- (ii) Pět (5) Pracovních dní před započetením jakýchkoliv prací ve vztahu ke Stavbě je Stavebník povinen oznámit společnosti CETIN, že zahájí práce či činnosti ve vztahu ke Stavbě. Písemné oznámení dle předchozí věty zašle Stavebník na adresu elektronické pošty POS a bude obsahovat minimálně číslo jednací Vyjádření a kontaktní údaje Stavebníka.
- (iii) Stavebník je povinen zabezpečit a zajistit SEK proti mechanickému poškození, a to zpravidla dočasným umístěním silničních betonových panelů nad kabelovou trasou SEK. Do doby, než je zajištěna a zabezpečena ochrana SEK proti mechanickému poškození, není Stavebník oprávněn přejíždět vozidly nebo stavební mechanizací kabelovou trasu SEK. Při přepravě vysokých nákladů nebo při projíždění stroji, vozidly či mechanizací pod nadzemním vedením SEK je Stavebník povinen prověřit, zda výška nadzemního vedení SEK je dostatečná a umožňuje spolehlivý a bezpečný způsob přepravy nákladu či průjezdu strojů, vozidel či mechanizace.
- (iv) Při provádění zemních prací v blízkosti SEK je Stavebník povinen postupovat tak, aby nedošlo ke změně hloubky uložení nebo prostorového uspořádání SEK. V místech, kde SEK vystupuje ze země do budovy, rozváděče, na sloup apod. je Stavebník povinen vykonávat zemní práce se zvýšenou mírou opatrnosti, výkopové práce v blízkosti sloupů nadzemního vedení SEK je Stavebník povinen provádět v takové vzdálenosti od sloupu nadzemního vedení SEK,

- kteřá je dostatečná k tomu, aby nedošlo nebo nemohlo dojít k narušení stability sloupu nadzemního vedení SEK. Stavebník je povinen zajistit, aby jakoukoliv jeho činností nedošlo bez souhlasu a vědomí společnosti CETIN (a) ke změně nivelety terénu, a/nebo (b) k výsadbě trvalých porostů, a/nebo (c) ke změně rozsahu a změně konstrukce zpevněných ploch. Pokud došlo k odkrytí SEK, je Stavebník povinen SEK po celou dobu odkrytí náležitě zabezpečit proti prověšení, poškození a odcizení.
- (v) Zjistí-li Stavebník kdykoliv během provádění prací ve vztahu ke Stavbě jakýkoliv rozpor mezi údaji v projektové dokumentaci a skutečností, je povinen bezodkladně přerušit práce a oznámit zjištěný rozpor na adresu elektronické pošty POS. Stavebník není oprávněn pokračovat v pracích ve vztahu ke Stavbě do doby, než získá písemný souhlas POS s pokračováním prací.
- (vi) Stavebník není bez předchozího písemného souhlasu společnosti CETIN oprávněn manipulovat s kryty kabelových komor, jakkoliv zakrývat vstupy do kabelových komor, a to ani dočasně, vstupovat do kabelových komor, jakkoliv manipulovat s případně odkrytými prvky SEK či s jakýmkoliv jiným zařízením se SEK souvisejícím. Rovněž bez předchozího písemného souhlasu společnosti CETIN není Stavebník oprávněn umístit nad trasou Kabelovodu jakoukoliv jinou síť technické infrastruktury v podélném směru.
- (vii) Byla-li v souladu s Vyjádřením a těmito VPOSEK odkryta SEK je Stavebník povinen tří (3) Pracovní dny před zakrytím SEK písemně oznámit POS zakrytí SEK a vyzvat ho ke kontrole před zakrytím. Oznámení Stavebníka dle předchozí věty musí obsahovat minimálně předpokládaný Den zakrytí, číslo jednací Vyjádření a kontaktní údaje Stavebníka. Stavebník není oprávněn provést zakrytí do doby, než získá písemný souhlas POS se zakrytím.

7. ROZHODNÉ PRÁVO

Vyjádření a VPOSEK se řídí českým právem, zejména Občanským zákoníkem, Zákonem o elektronických komunikacích a Stavebním zákonem. Veškeré spory z Vyjádření či VPOSEK vyplývající budou s konečnou platností řešeny u příslušného soudu České republiky.

8. PÍSEMNÝ STYK

Písemným stykem či pojmem „písemně“ se pro účely Vyjádření a VPOSEK rozumí předání zpráv jedním z těchto způsobů:

- v listinné podobě;
- e-mailovou zprávou se zaručeným elektronickým podpisem dle zák. č. 227/2000 Sb., o elektronickém podpisu a o změně některých dalších zákonů (zákon o elektronickém podpisu), ve znění pozdějších předpisů;

9. ZÁVĚREČNÁ USTANOVENÍ

- (i) Stavebník, Žadatel nebo jím pověřená třetí osoba je počínaje Dnem převzetí Vyjádření povinen užít informace a data uvedená ve Vyjádření pouze a výhradně k účelu, pro který mu byla tato poskytnuta. Stavebník, Žadatel nebo jím pověřená třetí osoba není oprávněn informace a data rozmnožovat, rozšiřovat, pronajímat, půjčovat či jinak umožnit jejich užívání třetí osobou bez předchozího písemného souhlasu společnosti CETIN.
- (ii) Pro případ porušení kterékoliv z povinností Stavebníka, Žadatele nebo jím pověřené třetí osoby, založené Vyjádřením /nebo těmito VPOSEK je Stavebník, Žadatel či jím pověřená třetí osoba odpovědný za veškeré náklady a škody, které společnosti CETIN vzniknou porušením povinností Stavebníka, Žadatele nebo jím pověřené třetí osoby.

Číslo jednací: 583035/20

Číslo žádosti: 0120 736 296

Informace k vytyčení *SEK*

V případě požadavku na vytyčení *PVSEK* společnosti *CETIN a.s.* se, prosím, obračejte na společnosti uvedené níže.

CETIN a.s. - středisko Čechy jih

se sídlem: Českomoravská 2510/19, Libeň, 190 00 Praha 9

IČ: 04084063

DIČ: CZ04084063

kontakt: Ing. Vok Zdrahal, mobil: 776264550, e-mail: vok.zdrahal@cetin.cz

GIS-STAVINVEX, a.s.

se sídlem: Pražská 1156, Pelhřimov

IČ: 25163558

DIČ: CZ25163558

kontakt: Petr Novák, mobil: 737 286 334, tel/fax: 596 541 102, e-mail: ostrava@gis-stavinvex.cz

Jan Koc

se sídlem: Protivín, Maletice 37, PSČ 39811

IČ: 76621278

DIČ: CZ500912233

kontakt: Jan Koc, mobil: 602 574 682, e-mail: jan.koc@iol.cz

Jiří Novotný, Montáž, údržba a servis tel.sítí - okr. Jindřichův Hradec

se sídlem: Akad. Práta 524, 675 55 Hrotovice, okr. Třebíč

IČ: 72377259

DIČ:

kontakt: Jiří Novotný, tel.: 568860888, mobil: 777318588, e-mail: novotny.hrotovice@seznam.cz

Montela s.r.o.

se sídlem: Kněžskodvorská 535/25 , 370 04 České Budějovice

IČ: 14503026

DIČ: CZ 14503026

kontakt: Jana Krásná, tel.: 387020611, mobil: 602167642, e-mail: vytyceni@montela.cz

SITEL, spol. s r.o.

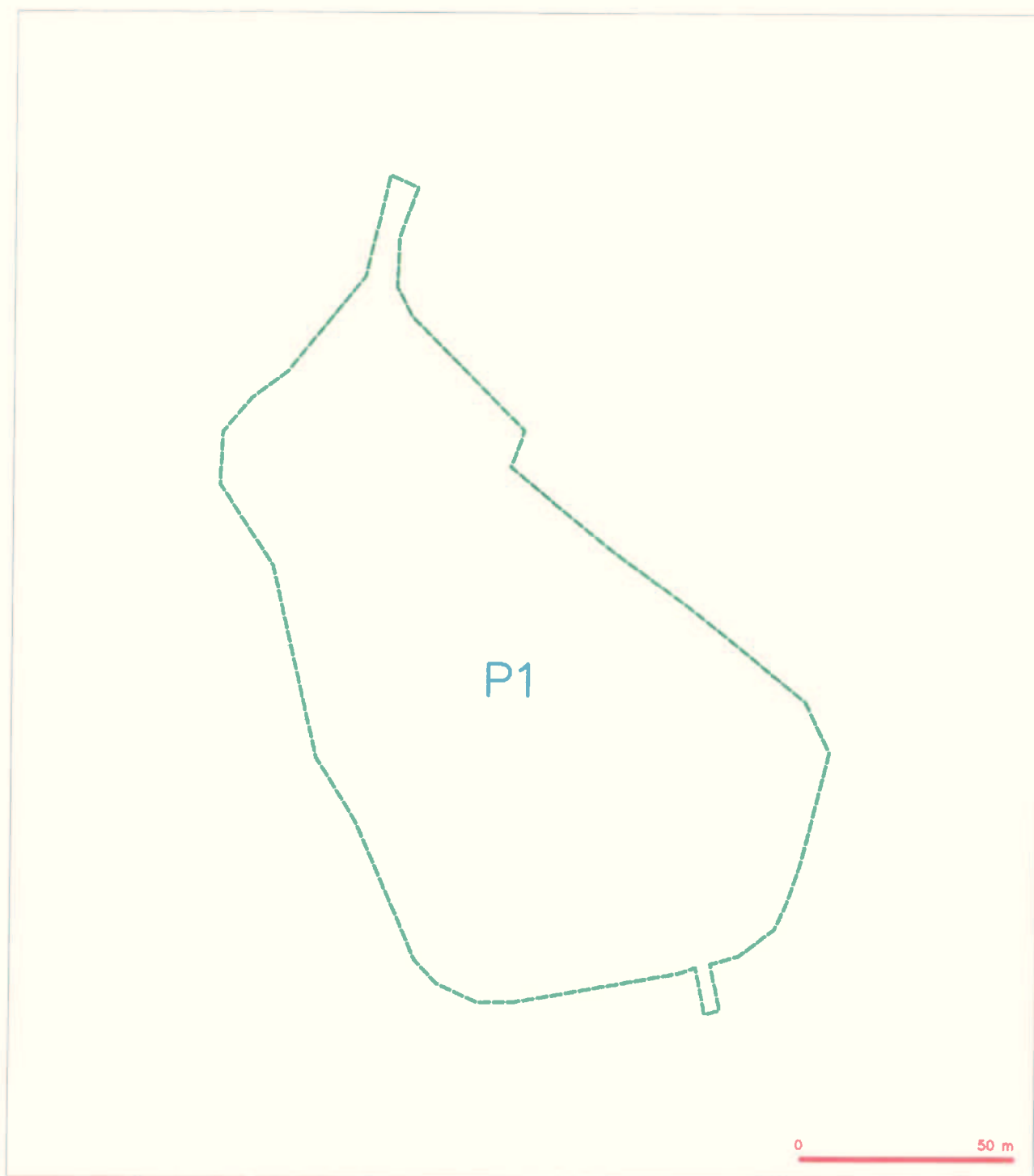
se sídlem: Baarova 957/15 Praha 4, PSČ 140 00, oblastní provozovna - Tábor , Dražická 55,390 03 Tábor-Náchod

IČ: 44797320

DIČ: CZ44797320

kontakt: Magdalena Čedíková, tel: 548 133 454, mobil: 724 748 833, e-mail: mcedikova@sitel.cz

SITUAČNÍ VÝKRES - ZÁJMOVÉ ÚZEMÍ

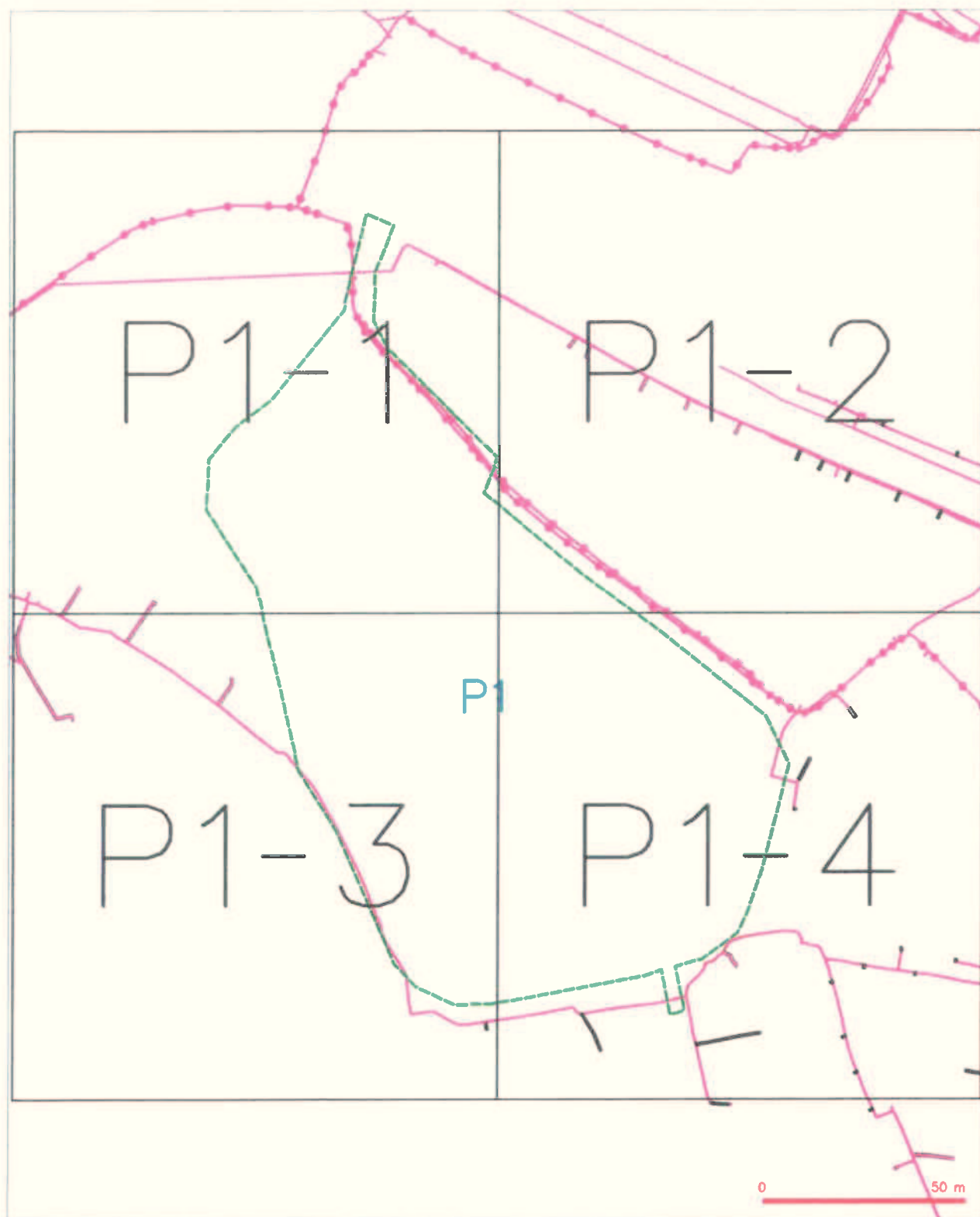


LEGENDA

----- hranice zájmového území a vyjádření

Kaif
 CETIN a.s.
 Českomoravská 2510/19, Libeň
 190 00 Praha 9
 DIČ: CZ04084063
 102

SITUAČNÍ VÝKRES - POLYGON 1



LEGENDA

- [illegible]

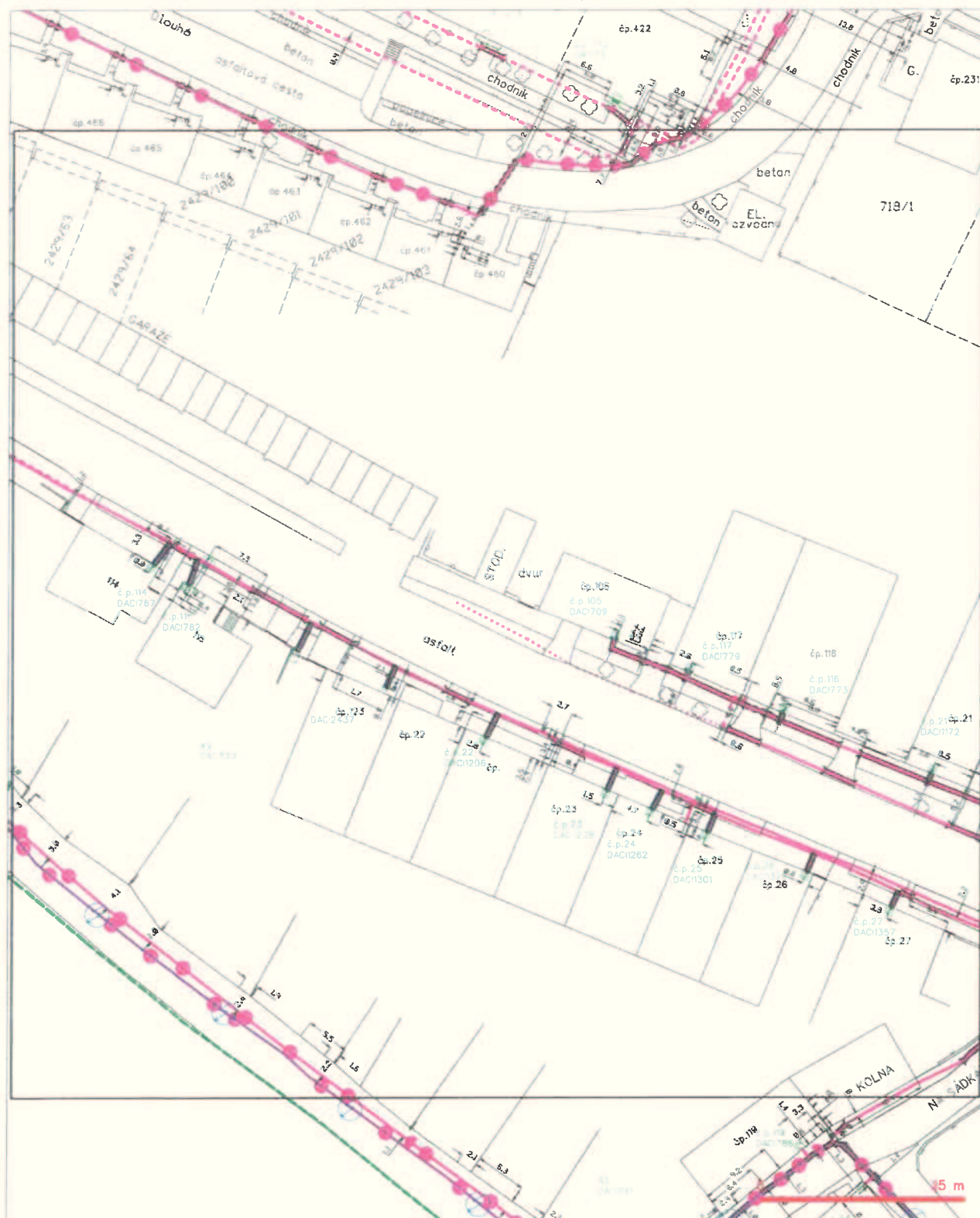
SITUAČNÍ VÝKRES - POLYGON 1, list kladu P1-1



LEGENDA

- | | |
|---|---|
| <p>— hranice zřízeného území a vyjádření</p> <p>— hranice příslušného území a hranice příslušného CETIN</p> <p>— záměrný průběh metatektonického řezání</p> <p>— záměrný průběh epikontinentálního řezání, NPSC řezky</p> <p>— záměrný průběh epikontinentálního řezání, NPSC řezky</p> <p>— záměrný průběh metatektonického řezání</p> <p>— záměrný průběh metatektonického řezání</p> | <p>— záměrný průběh epikontinentálního řezání, NPSC řezky</p> <p>— záměrný průběh epikontinentálního řezání, NPSC řezky</p> <p>— záměrný průběh epikontinentálního řezání, NPSC řezky</p> <p>— záměrný průběh epikontinentálního řezání, NPSC řezky</p> <p>— záměrný průběh epikontinentálního řezání, NPSC řezky</p> <p>— záměrný průběh epikontinentálního řezání, NPSC řezky</p> |
|---|---|

SITUAČNÍ VÝKRES - POLYGON 1, list kladu P1-2



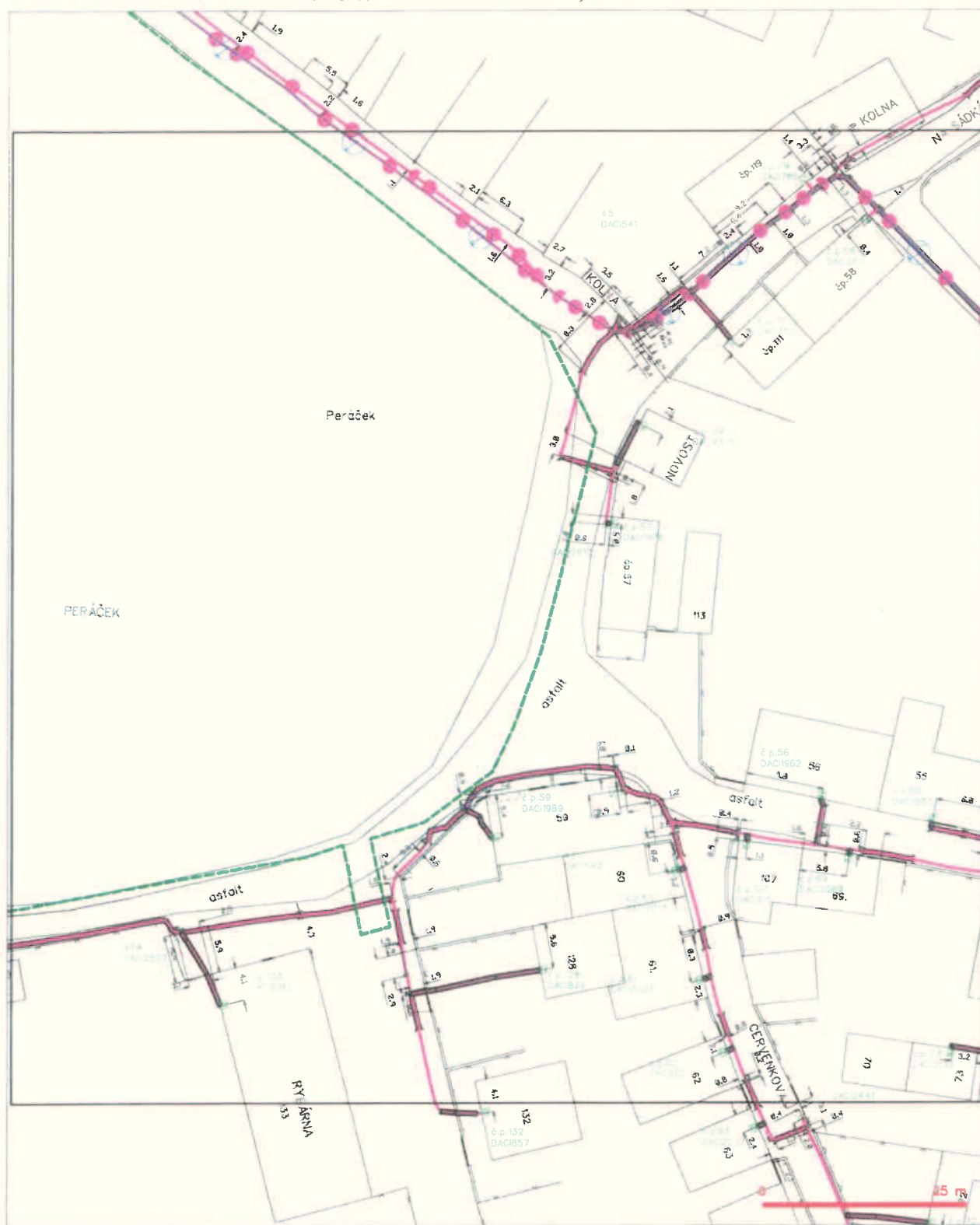
LEGENDA

- [illegible]

LEGENDA

- | | | | |
|--|---|--|---|
| | terazšia zjednotená úroveň k vývoľbom | | nezamýšľaný príchod opozičného kandidáta, NDRP trváky |
| | NH pripravená úroveň z NH pripravená CE/IN | | národná úroveň kandidáta z miestneho kandidáta |
| | zamýšľaný príchod miestneho kandidáta | | rovnaký záber |
| | zamýšľaný príchod opozičného kandidáta, NDRP trváky | | aproposovaný záber |
| | národná úroveň kandidáta z miestneho kandidáta | | podrobnosť záberu |
| | nezamýšľaný príchod miestneho kandidáta | | záber z NH |
| | podrobnosť záberu | | Abolition, Abolition |

SITUAČNÍ VÝKRES - POLYGON 1, list kladu P1-4



LEGENDA

- [illegible]